

Ministerial Council Meeting

Leeuwarden Declaration

13th Trilateral Governmental Conference
on the Protection of the Wadden Sea
Leeuwarden, 18 May 2018



United Nations
Educational, Scientific and
Cultural Organization



The Wadden Sea
World Heritage Site
since 2009



WADDEN SEA
WORLD HERITAGE



Trilateral Governmental Council Meeting

Leeuwarden Declaration

13th Trilateral Governmental Conference
on the Protection of the Wadden Sea

Leeuwarden, 18 May 2018

CONTENTS

Preface.....	5
Photo gallery.....	6
Leeuwarden Declaration.....	9
Leeuwarden-Deklarationen (Dansk).....	33
Verklaring van Leeuwarden (Nederlands).....	57
Erklärung von Leeuwarden (Deutsch).....	83
List of Acronyms.....	107

IMPRINT

Publisher

Common Wadden Sea Secretariat (CWSS), Wilhelmshaven, Germany

Coverfoto

Aerial image of the Dutch Wadden Sea island Vlieland. Mediatheek Rijksoverheid.

Conference photos

Common Wadden Sea Secretariat;
Dutch Ministry of Agriculture, Nature and Food Quality.

Translation

Danish Ministry of Environment and Food
Dutch Ministry of Agriculture, Nature and Food Quality
German Federal Ministry for the Environment, Nature Conservation and Nuclear Safety

The Leeuwarden Declaration 2018 has been translated into Danish, Dutch and German. It is emphasized that the English version is the original one. All conference documents are available at www.waddensea-worldheritage.org

Design

Common Wadden Sea Secretariat, Annika Bostelmann

Published

September 2018
Printed with mineral oil-free inks on 100% recycled paper

Number of copies

750

This publication should be cited as

Common Wadden Sea Secretariat (2018) *Leeuwarden Declaration. Ministerial Council Declaration of the 13th Trilateral Governmental Conference on the Protection of the Wadden Sea*. Common Wadden Sea Secretariat, Wilhelmshaven, Germany.

PREFACE

At the invitation of the Government of the Netherlands, the 13th Trilateral Wadden Sea Conference and the 13th Trilateral Governmental Council (Ministerial Council) were held in Leeuwarden, Netherlands, on 17-18 May 2018. Meeting in the framework of the Trilateral Wadden Sea Governmental Council, the Minister for Environment and Food of Denmark, Jakob Ellemann-Jensen, the German Federal Minister for the Environment, Nature Conservation and Nuclear Safety, Svenja Schulze, and the Dutch Minister of Agriculture, Nature and Food Quality, Carola Schouten, adopted the "Leeuwarden Declaration" contained in this document. The Conference marks the end of the Dutch and the beginning of the Germany presidency of the Cooperation. Germany will hold the Presidency until 2022.

Conference outcomes

In the spirit of joint responsibility for the Wadden Sea in the framework of the Trilateral Wadden Sea Cooperation, the Council covered a broad range of issues. For instance, the ministers agreed that work on the single integrated management plan for the Wadden Sea as one ecological entity, requested by UNESCO, should be stepped up. The development of the plan will be a main focus of the German presidency.

The Council further endorsed the trilateral education strategy for the Wadden Sea World Heritage. The strategy was developed by the trilateral Network Group Education with experts from WWF, the Wadden Sea visitor centers and other organizations in the framework of the International Wadden Sea School (IWSS). The strategy was signed by numerous representatives of public authorities, NGOs and other stakeholders from across the Wadden Sea Region.

The ministers also instructed the Wadden Sea Board to undertake further steps towards a Trilateral Management and Action Plan Alien Species (MAPAS). Topics such as climate change and climate change adaptation, breeding and migratory birds along the East Atlantic Flyway as well as sustainable tourism, the creation of a Partnership Hub and strengthening international cooperation also figure high on the trilateral agenda for the next four years.

During the Trilateral Wadden Sea Conference held in conjunction with the Trilateral Governmental Council and open to stakeholders, a Swimway Vision based on the 2016 Swimway Initiative was signed. A summary of the education strategy, the Swimway Vision as well as outlines of the single integrated management plan and the MAPAS are annexed to the Leeuwarden Declaration.

Scientific community and international guests

In a conference side-event, the Wadden Sea scientific and research community presented their Trilateral Research Agenda to the ministers. The Agenda, which is the product of several years of intensive trilateral consultations across scientific disciplines, identifies pressing research fields and questions. The Agenda was welcomed by the Council.

The Conference was also attended by delegations from Mauritania and South Korea. The Trilateral Wadden Sea Cooperation has signed Memoranda of Understanding with and successfully cooperated with both countries for many years.

Common Wadden Sea Secretariat, August 2018





13th Trilateral Governmental Conference Protection of the Wadden Sea

18 MAY 2018, LEEUWARDEN, THE NETHERLANDS





**13th Trilateral
Governmental
Conference
Protection of
the Wadden Sea**
18 MAY 2018, LEEUWARDEN, THE NETHERLANDS



Leeuwarden Declaration

Ministerial Council Declaration of the
13th Trilateral Governmental Conference
on the Protection of the Wadden Sea

Leeuwarden, 18 May 2018



CONTENT

Preamble.....	11
Wadden Sea World Heritage.....	13
Nature conservation and integrated ecosystem management.....	14
Sustainable development.....	15
Cooperation.....	17
Trilateral Wadden Sea Cooperation 2018-2022.....	17
Signatures.....	18
Annexes.....	19

PREAMBLE

We, the Ministers responsible for the protection of the Danish, Dutch, German Wadden Sea, representing our respective Governments in the **Trilateral Wadden Sea Governmental Council** on the Protection of the Wadden Sea,

Welcoming with great appreciation the inscription of the entire Wadden Sea on the UNESCO World Heritage List, following the extension of the property to include the Danish and a further part of the German Wadden Sea in 2014, which is a milestone in the forty-year-long trilateral cooperation for the protection of the Wadden Sea that will encourage us to make use of its potential by further intensifying our trilateral cooperation on the protection of the Wadden Sea and contributing to regional sustainable development;

Reaffirming that the key obligation arising from the World Heritage status is to jointly maintain the Outstanding Universal Value, including the integrity of the Wadden Sea World Heritage;

Reaffirming the objective of the 2010 Joint Declaration and the Wadden Sea Plan 2010 to protect and manage the Wadden Sea as a single ecological entity shared by the three countries in accordance with the Guiding Principle, which is “to achieve, as far as possible, a natural and sustainable ecosystem in which natural processes proceed in an undisturbed way”, and applying the ecosystem approach;

Welcoming with appreciation the preparatory work for building a Wadden Sea World Heritage Partnership Center in Wilhelmshaven, Germany, which will accommodate the Common Wadden Sea Secretariat, a Partnership Hub (networking unit) intended to work with envisaged partner organisations at the hub itself and in networks as a complementary set of institutional structures;

Acknowledging with appreciation the work of local and regional authorities and partners engaged in the conservation of the Wadden Sea and contributing to the World Heritage and involved in the development of a Partnership Hub;

Recalling the Wadden Sea’s importance for global biodiversity, in particular as a staging area for migratory bird populations and **concerned** about the observed negative trends of several breeding and migratory bird populations, as well as declining fish populations in the Wadden Sea;

Aware that climate change has impacts on the Wadden Sea and that future changes can pose a threat to the Outstanding Universal Value of the Wadden Sea ecosystem, and **determined** to address the challenges of climate change mitigation and adaptation, including CO₂ reduction and impacts of climate change on the Wadden Sea ecosystem’s food web;

Reaffirming that the overall goal of climate change adaptation in the Wadden Sea Area is to safeguard and promote the quality and integrity of the area as a natural and resilient ecosystem whilst ensuring the safety of its inhabitants and visitors;

Conscious that coordinated monitoring, data handling and assessment of the quality status are crucial factors for the conservation and management of the Wadden Sea, also as a World Heritage Site;



Acknowledging the problem of marine litter in the Wadden Sea ecosystem, and **committing** to the circular economy as one important approach to preventing introduction of litter to the sea and contributing to the implementation of respective strategies developed on national and international level;

Aware of the potential of light emissions to impact on the Wadden Sea Area as well as the unique core quality and the importance of darkness for the ecosystem as well as for humankind;

Underscoring the vital contribution of science and research to the further development of the protection and management of the Wadden Sea as an ecological entity and **welcoming** with great appreciation the Trilateral Research Agenda (www.waddensea-secretariat.org/tra) developed by the scientific community;

Underscoring the importance of effective and comprehensive communication and awareness-raising regarding the Trilateral Wadden Sea Cooperation and the Wadden Sea World Heritage, with a view to enhancing public support for the protection and management of the Wadden Sea as a shared entity;

Welcoming with appreciation the work on environmental education and involving the young generation carried out by the International Wadden Sea School and its network in the entire Wadden Sea Region;

Reaffirming our commitment to the effective implementation of the Wadden Sea Seals Agreement, concluded under the auspices of the United Nations Convention on the Conservation of Migratory Species;

Recalling the potential of alien species to negatively impact on the Wadden Sea ecosystem;

Acknowledging the importance of healthy estuaries for the Wadden Sea ecosystem and the fact that many ports, as vital elements of living and sustainable use in the Wadden Sea Region, are located in those estuaries;

Recalling the status of large parts of the Wadden Sea as a Particularly Sensitive Sea Area, designated by the International Maritime Organization and **welcoming** the work achieved by the DENGERNETH Maritime Administration Group on the Operational Plans, as provided for in the Tønder Declaration;

Appreciating the progress made by the ports since the Tønder Declaration, **welcoming** the cooperative initiative "Trilateral Wadden Sea Ports", and **noting** the letter of intent issued at the initiative's conference in Harlingen, Netherlands, on 17 May 2018, as an important encouragement for further dialogue on sustainable port operations;

Reaffirming the importance of international cooperation with partners beyond the Wadden Sea Region, such as the cooperation in the framework of the UNESCO World Heritage Marine and Sustainable Tourism Programmes, with the African Eurasian Waterbird Agreement (AEWA) and States along the African-Eurasian Flyway and in the context of the Memoranda of Understanding concluded with the Islamic Republic of Mauritania and the Republic of Korea, and the Memorandum of Intent concluded with the Wash North Norfolk Coast, as well as the importance of cooperation with relevant international organizations;

Acknowledging the Wadden Sea Region's shared landscape and cultural heritage;

Noting with gratification the overall progress made in the implementation of the Ministerial Council Declaration of the 12th Trilateral Governmental Conference on the Protection of the Wadden Sea (Tønder Declaration) and recognizing the need to continue to act on specific items as indicated in this Declaration and in line with the financial framework to be agreed upon by the Parties;

Reaffirming the continued validity of the Tønder Declaration and the previous Ministerial Council declarations;

Determined to meet the challenges facing the Wadden Sea Area, to continue to protect and manage the Wadden Sea for present and future generations in close cooperation with all partners engaged in its protection and with those who live, work and recreate in the Wadden Sea Region;

have adopted the following Declaration:

WADDEN SEA WORLD HERITAGE

The Ministers

1. **Instruct** the Wadden Sea Board to develop trilateral Wadden Sea World Heritage partnership schemes, to further activate the Wadden Sea World Heritage brand and to enhance local ownership, as a tool for creating synergies between nature conservation in the World Heritage Site and sustainable development in the Wadden Sea Region;
2. **Instruct** the Wadden Sea Board to further develop the Partnership Hub as a part of the future Partnership Center together with the envisaged partner organisations and in partner networks across the Wadden Sea Region, which involve partners at local and regional level, and to conduct a pilot phase to be concluded by an evaluation in 2019;
3. **Agree** to develop a single integrated management plan for the entire transboundary World Heritage property to strengthen the effectiveness of implementation of coordinated management within the property in accordance with the request by the World Heritage Committee, according to the outline of the plan (at Annex 1);
4. **Instruct** the Wadden Sea Board to oversee the implementation of the Sustainable Tourism Strategy as an important tool for strengthening the cooperation with a multitude of different partners, including by updating and implementing the related action plan;
5. **Agree** to continue and further consolidate the work on the Flyway Vision in the framework of the Wadden Sea Flyway Initiative with the relevant governmental and non-governmental organisations and **aim** to extend the cooperation in the context of the Wadden Sea Flyway Initiative, especially with regard to the Arctic, to continue monitoring along the entire flyway, to continue specific capacity building and to increase the activation of partners;



6. **Aim** to enhance the awareness of the young generation of the Wadden Sea Region as a shared heritage through the development of appropriate educational activities and material as an integral part of World Heritage communication and education and **endorse** the Wadden Sea Strategy on Education for Sustainable Development and World Heritage Interpretation developed by the International Wadden Sea School network (Summary at Annex 2);
7. **Continue** to support the work of the International Wadden Sea School and the related network of people and visitor centers active in environmental education as essential for the shared World Heritage Site, taking into account the results of the recent evaluation process;
8. **Encourage** partners of the World Heritage Education Network to extend its network by establishing further partnerships between information centers and educational institutions to develop and produce high-quality educational material;
9. **Aim** to efficiently implement the Wadden Sea World Heritage Strategy (2014 - 2020) in close cooperation with relevant partners;
10. **Instruct** the Wadden Sea Board to continue cooperation with the UNESCO World Heritage Marine and Sustainable Tourism Programmes within a framework of defined targets;
11. **Instruct** the Wadden Sea Board to review the Trilateral Communications Strategy and to prepare a communications programme for the period from 2018-2022.

NATURE CONSERVATION AND INTEGRATED ECOSYSTEM MANAGEMENT

The Ministers

12. **Instruct** the Wadden Sea Board to oversee the further implementation of the Action Plan for Breeding Birds and support an exchange of experiences of national and regional activities, including a potential further development, and to undertake an evaluation in time for the next Trilateral Governmental Conference;
13. **Instruct** the Wadden Sea Board to further develop and contribute to implementing the SWIMWAY Vision (at Annex 3) as an integrated approach to achieving the Trilateral Fish Targets by investigating, monitoring, managing and communicating topics concerning the ecology of fish of the Wadden Sea Area;
14. **Instruct** the Wadden Sea Board to work intensively on cooperation at the operational management level and to secure adequate wardening and management across the whole Wadden Sea Area, in order to strengthen the protection of the Wadden Sea World Heritage;

15. **Reaffirm** the rules on taking and releasing of seals in accordance with Article IV of the Agreement on the Conservation of Seals in the Wadden Sea and **adopt** the updated Seal Management Plan 2018-2022, which also takes into account the management of grey seals;
16. **Agree** to duly take account of the fact that harbour porpoises are present in the Wadden Sea, thus addressing the conservation of the species;
17. **Instruct** the Wadden Sea Board to undertake further steps towards a Trilateral Management and Action Plan Alien Species (MAPAS) (as described in Annex 4), which should include relevant steps for public awareness and cooperation on early warning and measures, integrating a related monitoring programme, based on the national data underpinning the Trilateral Assessment and Monitoring Programme, including the installation of the network platform at the Common Wadden Sea Secretariat;
18. **Instruct** the Wadden Sea Board to oversee the further implementation of the Trilateral Monitoring and Assessment Programme Strategy;
19. **Agree** to increase the value of the Trilateral Monitoring and Assessment Programme to users and to a wider range of stakeholders, including the availability of data and presentation of information resulting from those data;
20. **Instruct** the Wadden Sea Board to produce updates of the online Wadden Sea Quality Status Report and to deliver a comprehensive synthesis report in time for the next Trilateral Governmental Conference;
21. **Instruct** the Wadden Sea Board to further develop steps for the sustainability of fisheries in the Wadden Sea Area on the trilateral level, in order to achieve the conservation objectives of the Trilateral Wadden Sea Cooperation as well as a level playing field. This should be done in close cooperation with responsible authorities and relevant stakeholders and initiatives (e.g. certification procedures), within the Framework for Sustainable Fisheries, taking into account both the importance of the ecosystem service of providing regional seafood in this respect and the integrity of the World Heritage Site.

SUSTAINABLE DEVELOPMENT

The Ministers

22. **Strive** to substantially reduce the amount of marine litter in the Wadden Sea by the year 2030;
23. **Instruct** the Wadden Sea Board to make use of all relevant existing monitoring and action programmes, as well as existing action plans, taking into account local, national and multilateral initiatives to gain and exchange adequate additional knowledge on sources and impacts of marine litter (such as microplastics) on the Wadden Sea ecosystem and stimulate and support appropriate measures;



24. **Request** the Wadden Sea Board to stimulate various initiatives, together with communities and relevant stakeholders, aiming to reduce light emissions, such as measures to avoid unnecessary lighting, the exchange of best practices, technological innovations or monitoring, for the benefit of the whole Wadden Sea Area, whilst ensuring safety standards prescribed by pertinent legislation;
25. **Continue to support** the global and national efforts to mitigate climate change at the regional level;
26. **Instruct** the Wadden Sea Board in cooperation with, among others, the Wadden Sea Forum and green NGOs to develop and support promising initiatives for climate change mitigation taken at the local and regional levels by authorities, organisations, companies and inhabitants, *inter alia* by exchanging information and best practices, linking various initiatives and stimulating pilot projects, including the CO₂ reduction ambition of the Wadden Sea Region;
27. **Instruct** the Wadden Sea Board to continue implementing the Trilateral Climate Change Adaptation Strategy and update the priorities contained therein where needed;
28. **Request** the Wadden Sea Board to determine together with its scientific partners which investigations are needed to better understand the impacts of climate change on the Wadden Sea ecosystem, for example on primary production and alien species, and to be prepared to enhance the level of adequate management to safeguard the Outstanding Universal Value of the Wadden Sea;
29. **Instruct** the Wadden Sea Board to review and monitor the impacts of renewable energy production and energy transportation on the Wadden Sea ecosystem and to consider measures to avoid or mitigate possible negative impacts by looking for best environmental practices also with the aim of developing, for example, related common principles to evaluate the impact of high-voltage power cables in the Wadden Sea Area in close consultation with the responsible bodies and stakeholders;
30. **Encourage** ports and ferry companies working in the Wadden Sea Area to develop codes of conduct to further demonstrate their willingness to work towards environmentally sound standards in accordance with best available technology;
31. **Request** the Wadden Sea Board to consider the different approaches of the three countries in order to identify the most sustainable modes of transport for ensuring nature-friendly site-specific connections to the islands in the future;
32. **Encourage** the competent national shipping and nature conservation authorities to continue their dialogue in order to achieve an even higher level of safety and cooperation, *inter alia* by raising the general awareness and information level;
33. **Encourage** the further development and application of environmentally friendly port concepts through the joint organizations of ports, for example by exchange of best practices;
34. **Note** the ongoing discussions in the framework of the International Maritime Organization (IMO) on a possible mandatory prewash of cargo tanks having contained paraffins, whereby the prewash residue shall be discharged into a port reception facility;
35. **Encourage** investigation and the sharing of knowledge and the exchange of best practices in the Wadden Sea Region on the relationship between demographic change and sustainable development opportunities, specifically on sustainable tourism.

COOPERATION

The Ministers

36. **Instruct** the Wadden Sea Board to continue to strengthen its cooperation with the scientific community by installing a trilateral programming committee in order to establish a joint programme on research issues relevant to the Wadden Sea World Heritage, taking into account the Trilateral Research Agenda and **instruct** the Wadden Sea Board to encourage the scientific community to develop a trilateral research platform and to promote pilot studies on nature restoration;
37. **Continue** to support the work of the Wadden Sea Forum as an independent trilateral stakeholder forum;
38. **Encourage** the Wadden Sea Forum, the green NGOs and other organisations to continue their work towards sustainable regional development and on integrated coastal zone management to deliver related stakeholder advice to the Trilateral Wadden Sea Cooperation;
39. **Encourage** the Wadden Sea Forum and the competent authorities to work on cultural landscapes, history and identity as related assets to nature conservation in the Wadden Sea Region.

TRILATERAL WADDEN SEA COOPERATION 2018-2022

The Ministers

40. **Thank** the Netherlands for having assumed the presidency of the Cooperation in the period from 2014-2018 and for hosting the 13th meeting of the Trilateral Wadden Sea Governmental Council;
41. **Welcome** the presidency of the Federal Republic of Germany for the period from 2018-2022;
42. **Instruct** the Wadden Sea Board to review, in time for the next Trilateral Governmental conference, the progress made on the items described in this Declaration;
43. **Intend** to hold the next Trilateral Governmental Conference on the Protection of the Wadden Sea and the 14th Trilateral Wadden Sea Governmental Council meeting in 2022, at the invitation of the Government of Germany;
44. **Intend** to hold the 15th International Scientific Wadden Sea Symposium in Germany prior to the 14th Trilateral Wadden Sea Governmental Council at the invitation of the Government of Germany.



SIGNATURES

Leeuwarden, Netherlands, 18 May 2018

For the Government of the Kingdom of Denmark



Jakob Ellemann-Jensen, Minister for Environment and Food

For the Government of the Kingdom of the Netherlands



Carola Schouten, Minister of Agriculture, Nature and Food Quality,
Deputy Prime Minister

For the Government of the Federal Republic of Germany



Svenja Schulze, Federal Minister for the Environment, Nature
Conservation and Nuclear Safety

LIST OF ANNEXES

1. Preparation of a single integrated management plan for the Wadden Sea World Heritage Site
2. Wadden Sea Strategy on Education for Sustainable Development and World Heritage Interpretation (Summary)
3. Trilateral Wadden Sea Swimway Vision
4. Trilateral Management and Action Plan Alien Species (MAPAS) (Outline)



ANNEX 1

Preparation of a single integrated management plan for the Wadden Sea World Heritage Site

1. Introduction

As reflected in the decisions of the World Heritage Committee (WHC) in 2009, 2011, and 2014, the Wadden Sea Plan 2010 is the overall framework and structure for integrated conservation and management of the property as a whole and coordination between all three States Parties. The WHC also concluded that comprehensive protection measures are in place within each State party.

The World Heritage Committee 2014, requested the States parties “to develop a single integrated management plan for the entire transboundary property ... and to consider the options to strengthen the effectiveness of implementation of coordinated management within the property”.

Since the inscription of the Wadden Sea World Heritage site in 2009 and the extension in 2014, much has been achieved to intensify the cooperation to protect and maintain the Outstanding Universal Value (OUV) of the property. As a result of the World Heritage site designation, the agenda of the Trilateral Wadden Sea Cooperation (TWSC) has been broadened and there are now many new opportunities to strengthen nature conservation – the fundamental purpose of the cooperation – and to increase civic pride, raise awareness, increase support and practical involvement, and achieve socio-economic benefits.

In close cooperation with and support of many stakeholders, a wide variety of strategies and plans have been developed including, amongst others, the Wadden Sea World Heritage Strategy and the roadmap to involve strategic partners, the Wadden Sea World Heritage Brand Paper, the Sustainable Tourism Strategy and Action Plan, the Wadden Sea World Heritage Education Strategy, the Flyway Vision, the Framework for Sustainable Fisheries, the Alien Species Management and Action Plan (in development), the Climate Change Adaptation Strategy, the Particularly Sensitive Sea Area Wadden Sea Operational Plan, the Trilateral Monitoring and Assessment Programme, the Seal Management Plan, and the Trilateral Communication Strategy.

The development of a **single integrated management plan**, as requested by the World Heritage Committee, will help to further strengthen the ongoing efforts in harmonizing management of the Wadden Sea as one property in an integrated approach. The management plan shall provide a clear overarching framework that can be easily read and understood by stakeholders and the general public. This concerns especially the definition of roles and responsibilities of the TWSC, site managers and key stakeholders in implementation of plans and strategies.

Thus, the single integrated management plan strengthens the Trilateral Wadden Sea Cooperation, enhances understanding of joint management, and creates ownership and commitment among stakeholders to protect and maintain the OUV.

2. Objectives

The single integrated management plan for the Wadden Sea World Heritage Site provides an umbrella to integrate existing trilateral strategies and plans without losing their commonly agreed content, while taking into account existing regional and national management systems, which can be easily read and understood by stakeholders. It also provides a clearer picture of resources needs and transparency how the management system functions. In this respect, it is of added value for the Trilateral Cooperation.

The overarching objective of the single integrated management plan is to demonstrate how the effectiveness of coordinated management can be strengthened with the aim to maintain and preserve the Outstanding Universal Value of the property and protect its natural values and its integrity on the basis of the Guiding Principle.

The specific objectives are

1. Providing a coherent overview on how trilateral management is done jointly, also taking into account the local level, to strengthen the protection of OUV and integrity as shared responsibility;
2. Enhancing ownership and commitment of stakeholders on all levels in management of the property as one entity and supporting the countries in implementation of trilateral strategies and plans on the ground;
3. Striving towards a further harmonization of management on the ground and strengthen the effectiveness of implementation of coordinated management while taking into account the regional management systems and regional differences.

3. Content

The single integrated management plan for the Wadden Sea World Heritage property will focus on overarching issues to be managed with priority and in a consistent way across the property to maintain the OUV and protect the area's natural values and integrity.

The single integrated management plan is a rolling plan and will be evaluated regularly by the Wadden Sea Board. Therefore, the contents will be adapted to management requirements of the TWSC with the support and participation of all key parties involved in implementing the plan.

Criteria for the selection of the issues to be addressed

1. Main and prior management issues at trilateral level (identified in particular from the Wadden Sea Plan, recent Ministerial Conference Declarations, and existing strategies and action plans);
2. Urgency to enhance management effectiveness trilaterally;
3. Management and protection requirements with regard to maintain and protect the OUV (as reflected in the Statement of OUV, relevant Committee Decisions and in the Periodic Reporting).



The starting point for the further development of the single integrated management plan will be a preliminary structure agreed by the Wadden Sea Board. The content will reflect the current priorities of the TWSC, but contents and priorities may be adapted during the process. A flexible approach is envisaged.

The single integrated management plan will be a concise and short document (maximum of 40 pages) and contribute to make the complexity of World Heritage management operational. It should be easy to read in order to better connect to the people on the ground. It should in general follow WHC and the International Union for Conservation of Nature (IUCN) advice on World Heritage management plans.

4. Timeline

The development is a trilateral process with involvement of site managers and stakeholders from all Wadden Sea regions and the IUCN. The function of the single integrated management plan as a rolling plan reflecting the main priorities of the trilateral management has to be considered in its preparation.

The aim is to develop the single integrated management plan in the period 2018-2020 with a finalization and implementation in 2021 to deliver a proposal for final adoption at the 14th Trilateral Governmental Council Meeting in 2022.

ANNEX 2

Wadden Sea Strategy on Education for Sustainable Development and World Heritage Interpretation (Summary)

Introduction

Building upon a network of people and activities evolved over decades, the “Wadden Sea Strategy on Education for Sustainable Development and World Heritage Interpretation” aims to provide a trans-boundary framework for environmental education and interpretation in the entire Wadden Sea. It stands for ONE Wadden Sea and builds on the numerous local, regional and national activities in this field. It is supposed to provide an umbrella to promote the Wadden Sea’s Outstanding Universal Value (OUV) in an international and interdisciplinary approach. Filling the strategy with life – from the local to the trilateral level – is a common responsibility.

The strategy has been developed as part of the work of the International Wadden Sea School (IWSS). Much has been contributed by the Trilateral Network Group Education, the members of which represent Wadden Sea education and interpretation at national and regional levels, and by the Common Wadden Sea Secretariat. The work was supported by the Trilateral Wadden Sea Cooperation and its Wadden Sea Board.

The strategy links and contributes to implementing other important strategies for the Wadden Sea, namely the overall World Heritage Strategy and the strategy for sustainable tourism. It also contributes to the UNESCO Programmes for “World Heritage Education” and “Education for Sustainable Development”.

Our Vision for the Future

It is our joint vision that in the future...

- People who live, visit or work in any part of the Wadden Sea World Heritage region are aware of and appreciate the OUV and the unique landscape. They are committed to preserving these globally important assets for the benefit of present and future generations and for all humankind.
- Environmental education and interpretation provide access to the understanding and appreciation of the Wadden Sea World Heritage Site and its global importance. High-quality information and nature, landscape and culture experiences ensure outstanding opportunities for all age groups to learn about, experience, enjoy, and support the protection of the Wadden Sea.
- Local, regional, and trans-boundary, as well as governmental and non-governmental offers complement each other, and committed partners actively cooperate at a national, trilateral and international level. All education and interpretation activities support the integral protection of the Wadden Sea as an ecological entity and the ecological requirements of its common World Heritage status.



Our Objectives and Measures – How the Vision becomes Reality

Three joint objectives set out how we want to achieve the vision:

- Competent multipliers: All stakeholders of Wadden Sea education have a transnational understanding and appreciation of the Wadden Sea World Heritage Site, its OUV and its protection in a trilateral and global context;
- High-quality information: Comprehensive holistic information and education offers provide consistent communication of the OUV throughout the Wadden Sea Region and beyond;
- Outstanding person-to-person communication: Guided nature interpretation offers provide authentic experiences of the diversity, dynamics and beauty of the Wadden Sea World Heritage Site for everyone.

Thirteen measures at the national as well as at the trilateral level are expected to achieve the objectives and to realise the vision in the long term. At the trilateral level, three measures comprise networking and service activities targeted at multipliers of Wadden Sea education as well as providing multilingual education resources focussing on the World Heritage Site. Ten measures at the national level range from training programs for various audiences, to operating visitor centers and other information systems, numerous guided tours e.g. for the public and for classes, to online and offline information and education material.

Audiences

Our approach to Wadden Sea education and interpretation from the local to the trilateral level addresses various target groups in the framework of formal, non-formal and informal learning.

- Schools of all kinds: The audience for “formal learning” includes school classes, schools and other formal learning groups, including schools of applied sciences and universities;
- Stakeholders: The main audience for “non-formal learning” are multipliers of Wadden Sea World Heritage education and interpretation, such as visitor centers, NGOs, nature guides and youth groups engaged in extracurricular learning activities, such as junior rangers;
- General public: The main audience for “informal learning” is the general public – i.e. local inhabitants and guests (tourists on holidays, including day-trips).

Implementation

The implementation of Wadden Sea World Heritage education and interpretation is a shared responsibility and common task of the signatories of the strategy. They include public authorities, NGOs, and other stakeholders at the national and trilateral level, while also being open to welcoming more supporters.

The implementation at the trilateral level – according to a trilateral work programme further specified in annual work plans – is a core task of the Trilateral Wadden Sea Cooperation and realized by the IWSS together with its network of education centers with guidance provided by regional representatives, the Wadden Sea Board and the Task Group World Heritage.

Implementation at the national level follows national work programmes – existing or future measures of the three Wadden Sea countries and their different regions – by public as well as private partners, such as municipalities, provinces, National Park administrations, NGOs, visitor centers, schools, etc. The regional networks identify representatives to support and advise the trilateral work programme.

www.waddensea-secretariat.org/educationstrategy



ANNEX 3

Trilateral Wadden Sea Swimway Vision



Introduction

The Wadden Sea is one of the world's largest coherent intertidal wetlands. With more than 150 fish species recorded to date, including 13 freshwater species, the fish community of the Wadden Sea is exceptionally diverse. The populations of many fish species in the Wadden Sea have steeply declined in recent decades, and causes of these declines are only partly known or understood.

Basic understanding of essential processes and functional pathways is in many cases still missing, hampering effective and efficient fish conservation. For this reason, Danish, Dutch and German fish experts developed conservation objectives for fish – the so-called Trilateral Fish Targets, which were adopted as part of the Wadden Sea Plan at the Trilateral Governmental Conference in 2010:

1. Viable stocks of populations and a natural reproduction of typical Wadden Sea fish species;
2. Occurrence and abundance of fish species according to the natural dynamics in (a)biotic conditions;
3. Favourable living conditions for endangered fish species;
4. Maintenance of the diversity of natural habitats to provide substratum for spawning and nursery functions for juvenile fish;
5. Maintaining and restoring the possibilities for the passage of migrating fish between the Wadden Sea and inland waters.

Based on the agreement at the Trilateral Governmental Conference in 2014 Denmark, Germany and the Netherlands decided to work on the further implementation of these Trilateral Fish Targets. It was decided to advance these targets by developing a Trilateral Wadden Sea Swimway Vision. The Vision was developed in 2017 by a trilateral coordination group with contributions of research institutes, nature management organizations and authorities with a view to obtaining a signed commitment of governments and stakeholders at the Trilateral Governmental Conference in Leeuwarden, Netherlands, in 2018.

The Trilateral Wadden Sea Swimway Vision 2018-2024

Implementing the Trilateral Fish Targets is the main goal of the Vision, and the aim is to provide an overarching Swimway approach –an umbrella- for all kind of initiatives related to achieving the targets. The Vision is based on four pillars: research and monitoring; policy; measures; stakeholder involvement, communication and education.

Research and monitoring

Present knowledge of the factors driving fish population dynamics in the Wadden Sea is in many cases largely insufficient to establish measures for improvement. A Swimway research approach, covering issues such as connectivity, predator-prey relations, ecophysiology and habitat-species relations is currently under development. The Vision will link to the Trilateral Research Agenda also currently under development, as well as to the findings of the Trilateral

Task Group on Climate Change, the relevant part of the TWSC Quality Status Report 2017, and should fit in and be complementary to national research agendas. This research approach will provide important information that helps to develop meaningful and robust indicators to assess progress towards the Trilateral Fish Targets.

Policy

Policy objectives for fish in the Wadden Sea are formulated at the European, trilateral, national and regional levels. Within the Vision it is aimed for making an inventory of existing policies and regulations relevant to the Trilateral Fish Targets at the European, trilateral, national and regional level and to analyse their contribution to the realisation of the these targets. Following the analysis the need for additional actions could be identified.

Measures

At various locations conservation measures have already been carried out or are planned with a view to improving living conditions for and to mitigate threats to fish. It is important to create a comprehensive overview of these measures to evaluate their effectiveness and to identify how they may contribute to the Trilateral Fish Targets. This information will be combined with the analysis of the bottlenecks along the migratory routes to gain insight into where measures might be effectively developed while taking into account relevant EU legislation and adhering to the principle of careful decision-making.

The implemented Vision will add value in sharing data and information between the three countries, defining best practices and applying research outcomes to develop measures and improve fish conservation. The information will be provided clearly and coherently and discussed with stakeholders.

Stakeholder involvement, communication and education

To gain commitment from all stakeholders, raising awareness, activating practitioners and facilitating knowledge exchange are important goals of the Swimway vision. Four successful national case studies/initiatives, already in progress, are used as showcase to help to illustrate the importance and success of the Vision. Four best practice activities have been selected:

- Global: Swimways of the World;
- Denmark: use of citizen science in fisheries, with focus on recreational fisheries, the “Key Fishermen’s Project”;
- Germany: Masterplan Ems 2050;
- The Netherlands: working together with commercial fisherman to tag migratory species using the Wadden Sea.

The vision focuses on involvement of stakeholders who have direct or indirect impacts on fish through their activities, such as researchers, commercial and recreational fishermen, water authorities, relevant governmental agencies and non-governmental organizations (NGOs). A communication plan as part of the overall trilateral communication will be developed.



Project organisation

The Wadden Sea Board will be responsible for the coordination of the vision. The three countries will work together and convey expertise, capacity and resources on a project based approach for the implementation. A trilateral steering group may carry out the overall management of the programme and consist of representatives from Denmark, Germany and the Netherlands. For coordination, facilitating collaboration, fundraising and project development, a project leader may be appointed. The Common Wadden Sea Secretariat (CWSS) may serve as a base for a project leader. The Vision may be implemented after the conference and is envisaged to run for 6 years.

ANNEX 4

Trilateral Management and Action Plan Alien Species (MAPAS) (Outline)

Trilateral alien species activities in the UNESCO Wadden Sea Property

The worldwide increase of alien species, boosted by human activities, has the potential to negatively impact on the Wadden Sea UNESCO World Heritage property. The Road Map Wadden Sea World Heritage Strategy 2014–2020 foresees the development of a trilateral management and action plan on alien species for increased insight, awareness, control and management of invasive alien species* in the Wadden Sea Area.

As agreed upon at the 12th Trilateral Governmental Conference on the protection of the Wadden Sea in Tønder (2014) (§ 35, Tønder Declaration; CWSS, 2014), the trilateral strategic framework for dealing with alien species in the Wadden Sea should be further developed towards a trilateral management and action plan on alien species (MAPAS), taking into account existing and upcoming legislation and projects by the trilateral Working Group on Alien Species (WG-AS). The overall objective of the MAPAS should be *to prevent threats from alien species to Wadden Sea's marine and terrestrial ecosystems and to sustain its Outstanding Universal Value (OUV) and integrity by preventing, managing or controlling alien species through a coordinated effort in the trilateral area.*

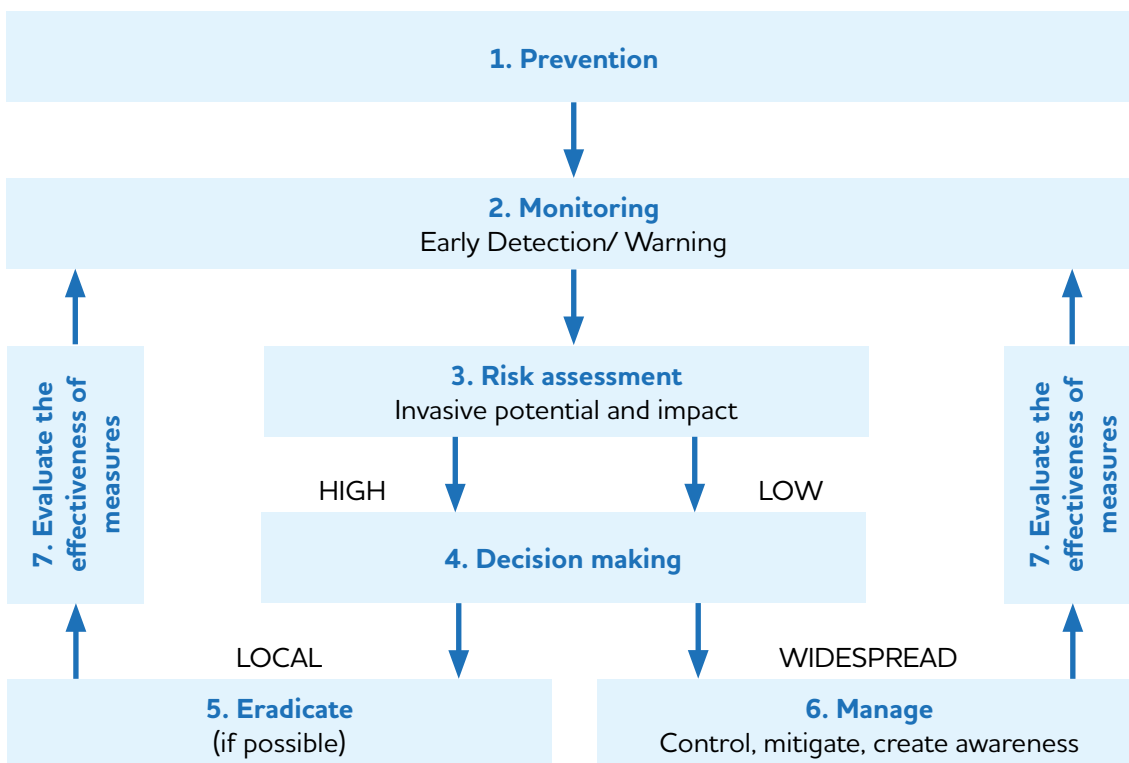


Fig. 1 Cycle of management actions for alien species in the Wadden Sea (WG-AS 2016).

* **Alien species** means any live specimen of a species [...] introduced outside its natural range [...]. **Invasive alien species** means an alien species whose introduction or spread has been found to threaten or adversely impact upon biodiversity and related ecosystem services (Regulation (EU) 1143/2014).

The MAPAS may contain seven strategic elements (Fig. 1). National activities, in line with existing political and legal frameworks for alien species treatment, can be integrated into a harmonised management with a common approach to protect and conserve the UNESCO World Heritage property. These national and trilateral activities should be continued as detailed in the MAPAS. In addition, several new activities are recommended in the MAPAS and should be implemented, where national legislations will allow it:

(1-3) Proposed prevention, monitoring and risk assessment measures

Prevention of marine and terrestrial alien species introduction is the first and most effective strategy to protect the Wadden Sea ecosystem. To increase the effectiveness of measures and to assist the implementation of regulatory obligations, several additional management actions should be taken, e.g., a combined pathway analysis for the introduction of alien species to the Wadden Sea Area, an integration of alien species parameters to the Trilateral Monitoring and Assessment Programme (TMAP), as well as trilateral sharing of knowledge and data. The risk analyses should be trilaterally shared.

(4) Trilateral coordination (Decision making)

The national authorities should remain responsible for alien species management, on a trilateral level supported by the CWSS. It is proposed to set up a coordination group with representatives from three countries, similar to the already existing WG-AS, to advise appropriate common conclusions and measures. Timely communication and information about (new) detections, spreading and measures would be crucial. To optimize the effectiveness of decisions made, the coordination group could support, where possible, national decisions and risk-assessments. Tasks may encompass coordinating information and citizens science programs.

Proposed main tasks for trilateral coordination

1. Organising and sharing data on alien species records throughout the Wadden Sea Area. Primary actions will be the harmonization of data arising from national alien species monitoring programmes and their continuous accessibility e.g., for the Trilateral Monitoring and Assessment Programme (TMAP).
2. Sharing experiences on the development and effectiveness of monitoring, prevention, control and eradication methods.
3. Streamlining methods and actions (where possible) focused on “alien species in the Wadden Sea” related trilateral communication, awareness and education, e.g., the introduction of an information (alert) approach and an agreement on standardized information channels to disseminate timely information.
4. Providing a regularly updated list of alien species in the Wadden Sea based on national data (TMAP), and making it accessible via the CWSS website.
5. Providing a focal point on the CWSS website to share examples about the effectiveness of prevention, control and eradication actions that have been done by either of the States in the Wadden Sea.

(5-7) Management measures and evaluation of mitigation measures

More effort should be set to assess the possibilities of trilateral management, eradication and control measures for application in the Wadden Sea Area. This includes timely sharing of information on new alien species occurrences, mitigation measures and their effectiveness. Regular evaluation of the effectiveness of measures is necessary to assess the success of relevant management actions.

Proposed actions for communication, awareness and education

Communication, awareness and education about alien species in the Wadden Sea should be streamlined in a cooperative way. The coordination group should foster sharing information on the effectiveness of national awareness campaigns, but also facilitate a number of actions to promote alien species in the Wadden Sea, e.g., by following trilateral communication examples for target groups of major pathways of aliens.

Conclusion

Cooperation and clear communication channels between the trilateral cooperation partners enable synergies would make the management of alien species in the entire Wadden Sea Area much more efficient. Furthermore, the MAPAS could enhance early warning possibilities within the trilateral Wadden Sea, which would be extremely important for preparedness and hence reduce vulnerability towards newly arriving species. Finally, raising awareness on the basis of a common communication strategy would increase the involvement of the general public and would have the potential to increase the identification of inhabitants and visitors with the UNESCO World Heritage Site.





Leeuwarden-deklarationen

Ministererklæring fra den
13. Trilaterale Regeringskonference
om Beskyttelse af Vadehavet

Leeuwarden, 18. maj 2018



INDHOLD

Indledning.....	35
Verdensarv Vadehavet.....	37
Bevarelse af naturen og integreret økosystemledelse.....	38
Bæredygtig udvikling.....	39
Samarbejde.....	41
Det Trilaterale Vadehavssamarbejde 2018-2022.....	41
Underskrifter.....	42
Bilag.....	43

INDLEDNING

Vi, de ansvarlige ministre for Vadehavets beskyttelse i Danmark, Holland og Tyskland, og som repræsenterer de tre regeringer i **Det Trilaterale Vadehavsråd** for Beskyttelse af Vadehavet:

Hilser det velkommen og påskønner meget, at hele Vadehavet er blevet optaget på UNESCO's Verdensarvsliste, efter at verdensarvsområdet i 2014 blev udvidet til også at omfatte den danske del samt yderligere en tysk del af Vadehavet. Dette er en milepæl i det fyrrde år lange trilaterale samarbejde om beskyttelse af Vadehavet, der tilskynder os til at udnytte dets potentiale ved yderligere at intensivere vores trilaterale samarbejde om beskyttelse af Vadehavet og bidrage til den regionale bæredygtige udvikling;

Genbekræfter, at den fælles primære forpligtelse, der udspringer af Vadehavets verdensarvsstatus, fortsat er at fastholde de enestående universelle værdier, herunder integriteten, i Verdensarv Vadehavet;

Bekræfter, at formålet med Fælleserklæringen 2010 og Vadehavsplanen 2010 for de tre lande er at beskytte og forvalte Vadehavet som en samlet økologisk enhed i overensstemmelse med Det Vejledende Princip, der går ud på "så vidt muligt at opnå et naturligt og bæredygtigt økosystem, hvor de naturlige processer forløber uforstyrret" og anvende en økosystemtilgang;

Hilser velkommen og påskønner det forberedende arbejde med at opbygge et partnerskabscenter for Verdensarv Vadehavet i Wilhelmshaven, Tyskland, der kommer til at huse Det Fælles Vadehavssekretariat, en fælles partnerskabs-hub (netværksenhed), der skal samarbejde med påtænkte partnerskabsorganisationer og udgøre et netværk af komplementære institutionelle strukturer;

Anerkender og påskønner det arbejde, der udføres af de lokale myndigheder og samarbejdspartnere, der deltager i arbejdet for bevarelsen af Vadehavet, og som bidrager til Verdensarven og deltager i udviklingen af et partnerskabscenter;

Erindrer om Vadehavets betydning for den globale biodiversitet, særligt som mellemstation for bestande af trækfugle, og er **bekymrede** over de observerede negative tendenser for adskillige bestande af yngle- og trækfugle, samt over tilbagegangen i fiskebestanden i Vadehavet;

Er opmærksomme på klimaforandringerne effekt på Vadehavet og på, at fremtidige forandringer kan udgøre en trussel mod de enestående universelle værdier i Vadehavets økosystem og **er fast besluttede** på at imødegå de udfordringer, der ligger i at begrænse klimaforandringerne og fremme klimatilpasningen, herunder udfordringerne i at reducere CO₂ og håndtere klimaforandringerne indflydelse på fødenettet i Vadehavets økosystem;

Genbekræfter, at det overordnede mål for klimatilpasning i Vadehavsområdet fortsat er at sikre og fremme områdets kvaliteter og integritet som et naturligt og bæredygtigt økosystem og samtidig sikre sikkerheden for områdets beboere og besøgende;

Er bevidste om, at koordineret overvågning, datahåndtering og vurdering er afgørende faktorer for bevaring og forvaltning af Vadehavet, også som Verdensarvssted;

Anerkender problemet med marint affald i Vadehavets økosystem og **forpligter** os til den cirkulære økonomi, da den er en vigtig indgangsvinkel til at forebygge udledning af affald til havet, og bidrager til gennemførelsen af de forskellige strategier, der er udviklet på nationalt og internationalt plan;



Er opmærksomme på, at lysemissioner kan risikere at påvirke Vadehavsområdet, og at mørke har en unik og central betydning og er vigtig for både økosystemet og mennesker;

Understreger videnskabens og forskningens afgørende bidrag i den fortsatte udvikling af beskyttelsen – og forvaltningen af Vadehavet som en økologisk enhed, og **hilser** med stor taknemmelighed Den Trilaterale Forskningsdagsorden (www.waddensea-secretariat.org/tra), udviklet af det videnskabelige samfund, **velkommen**;

Understreger vigtigheden af en effektiv og omfattende information om Det Trilaterale Vadehavssamarbejde og Verdensarv Vadehavet og en fortsat øget opmærksomhed på dette for at sikre befolkningens opbakning til beskyttelsen og forvaltningen af Vadehavet som en fælles enhed;

Hilser velkommen og påskønner det arbejde for miljøuddannelse og for at involvere den yngre generation, som den Internationale Vadehavsskole og dens netværk i hele Vadehavsområdet udfører;

Genbekræfter vores fortsatte engagement i en effektiv gennemførelse af Vadehavets Sælaftale indgået inden for Bonn-konventionens rammebetingelser om bevaring af migrerende arter;

Erindrer om, at ikke-hjemmehørende arter risikerer at påvirke Vadehavsområdets økosystem negativt;

Anerkender vigtigheden af sunde flod- og åmundinger for Vadehavets økosystem og den kendsgerning, at mange havne, der er vigtige elementer for befolkningens levevej og bæredygtig anvendelse i Vadehavsregionen, er placeret i disse flod- og åmundinger;

Erindrer om den Internationale Maritime Organisations klassificering af store områder af Vadehavet som særligt følsomme havområder, og **hilser** det arbejde **velkomment**, som DENGERNETH Maritime Administration Group har udrettet for de operative planer i henhold til Tønder-deklaration;

Påskønner de fremskridt, havnene har opnået siden Tønder-deklarationen, **hilser** samarbejdsinitiativet ”de Trilaterale Vadehavshavne” **velkommen** og **noterer** sig hensigtserklæringen, der blev udstedt på initiativets konference i Harlingen, Holland, den 17. maj 2018, som en vigtig opfordring til at fortsætte dialogen om bæredygtig havnedrift;

Genbekræfter den fortsatte vigtighed af internationalt samarbejde med samarbejdspartnere uden for Vadehavsregionen, såsom samarbejdet vedrørende UNESCO's verdensarvsprogrammer for marineområder og bæredygtig turisme, samarbejdet med den afrikansk-eurasiske Vandfugleaftale (AEWA) og med stater langs den afrikansk-eurasiske trækfuglerute og samarbejdet omkring forståelseserklæringen indgået med den Islamiske Republik Mauretanien og Republikken Korea og hensigtserklæringen indgået med de engelske kystområder ”the Wash” på den nordlige Norfolk-kyst, samt den fortsatte vigtighed af samarbejdet med relevante internationale organisationer;

Anerkender de fælles landskabsværdier og kulturarven i Vadehavsregionen;

Noterer sig med tilfredshed de samlede fremskridt i implementeringen af Ministererklæringen fra den 12. Trilaterale Regeringskonference om Beskyttelse af Vadehavet (Tønder-deklarationen) og er opmærksomme på behovet for fortsat handling på særlige områder, som angivet i denne deklaration og i overensstemmelse med de finansielle rammer, som parterne skal aftale;

Bekræfter Tønder-deklarationens og de tidligere Ministererklæringers fortsatte gyldighed; **Er fast besluttet på** at imødegå de udfordringer, som Vadehavsområdet står over for, og fortsætte med at beskytte og forvalte Vadehavet til gavn for nutidige og kommende generationer i tæt samarbejde med alle de samarbejdspartnere, der deltager i beskyttelsen af Vadehavet, og med de mennesker, der bor, arbejder og rekreerer i Vadehavsregionen;

og har derfor underskrevet nedenstående Ministererklæring:

VERDENSARV VADEHAVET

Ministrene

1. **Pålægger** den Trilaterale Vadehavsbestyrelse at udvikle partnerskabsaftaler for Verdensarv Vadehavet og at fortsætte med at aktivere Verdensarv Vadehavets brand og øge det lokale ejerskab som et redskab til at skabe synergier mellem naturbevaring i Verdensarvsområdet og bæredygtig udvikling i Vadehavsregionen;
2. **Pålægger** Vadehavsbestyrelsen at fortsætte med at udvikle den planlagte partnerskabs-hub som en del af det fremtidige partnerskabscenter i samarbejde med de påtænkte partnerorganisationer og på grundlag af et netværk af samarbejdspartnere på tværs af Vadehavsregionen, der omfatter samarbejdspartnere på lokalt og regionalt niveau. Vi **pålægger** yderligere Vadehavsbestyrelsen at gennemføre en pilotfase, der skal afsluttes med en evaluering i 2019;
3. **Er enige om** at udvikle en samlet integreret forvaltningsplan for det samlede tværnationale verdensarvsområde for at styrke effektiviteten af implementeringen af en koordineret forvaltning af Vadehavsområdet i overensstemmelse med Verdensarvskomiteéns anmodning i henhold til den skitserede plan(jf. bilag 1);
4. **Pålægger** Vadehavsbestyrelsen at overvåge implementeringen af strategien for bæredygtig turisme som et vigtigt redskab til at styrke samarbejdet med en lang række forskellige samarbejdspartnere, blandt andet ved at opdatere og implementere den tilknyttede handlingsplan;
5. **Er enige om** at fortsætte og yderligere styrke arbejdet for visionen om trækfugleruter (Flyway Vision) inden for rammerne af Vadehavets initiativ om trækfugleruter (Wadden Sea Flyway Initiative) i samarbejde med de relevante statslige og ikke-statslige organisationer, og at **sigte mod** at udvide samarbejdet inden for rammerne af Wadden Sea Flyway Initiative, særligt for så vidt angår Arktis, for at sikre fortsat overvågning langs hele trækfugleruten og for at fortsætte med at opbygge kapaciteter og aktivere samarbejdspartnerne yderligere;



6. **Sigter mod** at styrke den yngre generations opmærksomhed på Vadehavsregionen som en fælles arv ved at udvikle passende uddannelses tilbud og -materialer som en integreret del af informationen om og uddannelsen i verdensarven og **støtter** Vadehavsstrategien for uddannelse i bæredygtig udvikling og fortolkning af verdensarven, som den Internationale Vadehavsskole har udviklet (sammendrag i bilag 2);
7. **Støtter fortsat** den Internationale Vadehavsskoles arbejde og dens netværk af mennesker og besøgscentre, der er aktive inden for miljøuddannelse, da disse er afgørende elementer for det fælles Verdensarvssted, jf. resultaterne af den nylige evalueringsproces;
8. **Opfordrer** samarbejdspartnerne i Verdensarvens uddannelsesnetværk til at udvide netværket ved at etablere flere partnerskaber mellem informationscentre og uddannelsesinstitutioner med henblik på at udvikle og udarbejde uddannelsesmateriale i høj kvalitet;
9. **Bestræber sig på** en effektiv implementering af strategien for Verdensarv Vadehavet (2014-2020) i tæt samarbejde med relevante samarbejdspartnere;
10. **Pålægger** Vadehavsbestyrelsen at fortsætte samarbejdet med UNESCO's verdensarvsprogrammer for marineområder og bæredygtig turisme inden for de fastsatte måls rammer;
11. **Pålægger** Vadehavsbestyrelsen at evaluere den trilaterale kommunikationsstrategi og forberede en kommunikationsplan for perioden fra 2018-2022.

NATURBEVARING OG INTEGRERET FORVALTNING AF ØKOSYSTEMER

Ministrene

12. **Pålægger** Vadehavsbestyrelsen at overvåge den fortsatte implementering af handleplanen for ynglefugle og støtte erfaringsudvekslingen fra nationale og regionale aktiviteter, herunder støtte til en eventuel videreudvikling. Ministrene **pålægger** Vadehavsbestyrelsen at gennemføre en evaluering inden den næste Trilaterale Regeringskonference;
13. **Pålægger** Vadehavsbestyrelsen at fortsætte med at udvikle og bidrage til implementeringen af svømmerutevisionen (SWIMWAY Vision) (jf. bilag 3) ved at undersøge, overvåge, forvalte og kommunikere emner vedrørende fiskeøkologien i Vadehavsområdet som en integreret metode til at opnå de trilaterale mål for fisk;
14. **Pålægger** Vadehavsbestyrelsen at arbejde intensivt på det operative forvaltningsniveau og sikre dækkende tilsyn med hele Vadehavet for at styrke beskyttelsen af Verdensarv Vadehavet;
15. **Genbekræfter reglerne** for at opsamle og udsætte sæler i henhold til artikel 4 i Sælaftalen, der er indgået inden for Bonn-konventionens rammebetingelser, og vedtager den opdaterede Sælforvaltningsplan 2018-2022, der også tager højde for forvaltningen af gråsæler;

- 16. Er enige om** at tage behørigt hensyn til den kendsgerning, at der er forekomster af marsvin i Vadehavet og dermed imødekomme bevarelsen af arterne;
- 17. Pålægger** Vadehavsbestyrelsen at tage yderligere skridt mod en trilateral forvaltnings- og handlingsplan for ikke hjemmehørende arter (MAPAS) (jf. bilag 4). Forvaltnings- og handlingsplanen bør indeholde relevante tiltag for at skabe offentlig opmærksomhed og for samarbejde om hurtig varsling og foranstaltninger der omfatter et tilknyttet overvågningsprogram, og skal udarbejdes på grundlag af de nationale data, der understøtter det trilaterale vurderings- og overvågningsprogram. Ministrene **pålægger** også Vadehavsbestyrelsen at etablere en netværksplatform hos Det Fælles Vadehavssekretariat;
- 18. Pålægger** Vadehavsbestyrelsen at fortsætte med at overvåge implementeringen af strategien for det trilaterale overvågnings- og vurderingsprogram;
- 19. Er enige om** at øge værdien af det trilaterale overvågnings- og vurderingsprogram for både brugere og en bredere gruppe af interessenter, herunder at øge tilgængeligheden af data og forbedre præsentationen af information, der stammer fra disse data;
- 20. Pålægger** Vadehavsbestyrelsen at udarbejde opdateringer af Vadehavets online statusrapporter og aflevere en omfattende synteserapport inden den næste Trilaterale Regeringskonference;
- 21. Pålægger** Vadehavsbestyrelsen at udvikle yderligere tiltag til at øge bæredygtigheden af fiskeriet på trilateralt niveau i Vadehavsområdet for at opnå såvel Det Trilaterale Vadehavssamarbejdes bevaringsmål som lige forhold for fiskerisektoren. Dette bør foregå i tæt samarbejde med de ansvarlige myndigheder og relevante interessenter og initiativer (f.eks. certificationsprocedurer) i henhold til Rammerne for Bæredygtigt Fiskeri og under hensyntagen dels til den betydning, som økosystemets funktion har for forsyninger med lokale fødevarer fra havet fra disse fiskerier, og dels til integriteten af Verdensarvsstedet.

BÆREDYGTIG UDVIKLING

Ministrene

- 22. Tilstræber** en omfattende reduktion af mængden af marint affald i Vadehavet inden 2030;
- 23. Pålægger** Vadehavsbestyrelsen at gøre brug af alle eksisterende overvågnings-, aktivitets- og handlingsplaner, under hensyntagen til lokale, nationale og multilaterale initiativer, for at opbygge og udveksle tilstrækkelig ny viden om det marine affalds (såsom mikroplast) kilder og påvirkninger af Vadehavets økosystemer og for at støtte passende forholdsregler;
- 24. Anmoder** Vadehavsbestyrelsen om at stimulere forskellige initiativer, miljøer og relevante interessenter med henblik på at reducere lysemissioner, såsom forholdsregler for at undgå unødvendigt lys, erfaringsudveksling, teknologiske nyskabelser eller overvågning, til gavn for hele Vadehavsområdet, og samtidig sikre sikkerhedsniveauet i overensstemmelse med relevant lovgivning;



25. **Fortsætter med at støtte** globale og nationale tiltag for at afhjælpe klimaforandringer på regionalt plan
26. **Pålægger** Vadehavsbestyrelsen, i samarbejde med blandt andet Vadehavsforum og NGO'er inden for klima- og miljøområdet, at udvikle og støtte lovende initiativer, der har fokus på en begrænsning af klimaforandringerne, og som er iværksat på lokalt og regionalt niveau af myndigheder, organisationer, virksomheder og indbyggere. Dette skal eksempelvis finde sted gennem informations- og erfaringsudveksling, sammenkobling af forskellige initiativer samt ved at stimulere pilotprojekter, herunder Vadehavsregionens ambition om CO₂-reduktion;
27. **Pålægger** Vadehavsbestyrelsen at fortsætte implementeringen af strategien for den trilaterale klimatilpasning og opdatere dennes prioriteter efter behov;
28. **Anmoder** Vadehavsbestyrelsen om, i fællesskab med dens videnskabelige samarbejdspartnere, at fastlægge hvilke undersøgelser, der er nødvendige for bedre at forstå klimaforandringernes effekt på Vadehavets økosystem, f.eks. på primærproduktionen og de ikke-hjemmehørende arter, og at være forberedt på at styrke niveauet for en hensigtsmæssig forvaltning for at sikre de enestående universelle værdier i Vadehavet;
29. **Pålægger** Vadehavsbestyrelsen at evaluere og overvåge, hvordan vedvarende energiproduktion og -transport påvirker Vadehavets økosystem, og overveje foranstaltninger til at undgå eller afhjælpe mulige negative påvirkninger ved at lede efter den miljømæssigt bedste praksis. Formålet er f.eks. også udvikling af relevante fælles principper for evaluering af højspændingskablers påvirkninger i Vadehavsområdet i tæt samarbejde med de ansvarlige instanser og interessenter;
30. **Opfordrer** havne og færgeelskaber, der opererer i Vadehavsområdet, til at udvikle adfærdskodeks for yderligere at demonstrere deres villighed til at arbejde mod miljømæssige sunde standarder i overensstemmelse med den bedst tilgængelige teknologi;
31. **Anmoder** Vadehavsbestyrelsen om at overveje de tre landes forskellige tilgange med henblik på at identificere de mest bæredygtige transportmåder, der kan sikre naturvenlige forbindelser til øerne i fremtiden i overensstemmelse med stedets karakter;
32. **Opfordrer** de kompetente nationale søfarts- og naturbeskyttelsesmyndigheder til at fortsætte deres dialog med henblik på at nå et højere sikkerheds- og samarbejdsniveau, bl.a. ved at øge den generelle opmærksomhed og mængden af informationer;
33. **Opfordrer til** en fortsat udvikling og anvendelse af miljøvenlige havnekoncepter via de fælles havneorganisationer, f.eks. gennem udveksling af bedste praksis;
34. **Noterer sig** den igangværende diskussion inden for International Maritime Organization (IMO) om en eventuel obligatorisk forvask af lasttanke, der har indeholdt paraffiner, hvorved rester fra forvasken skal afledes til et modtagelses anlæg i havnen;
35. **Opfordrer til** undersøgelse og videndeling samt udveksling af bedste praksis i Vadehavsregionen for så vidt angår forholdet mellem demografiske forandringer og bæredygtige udviklingsmuligheder, herunder særligt bæredygtig turisme.

SAMARBEJDE

Ministrene

- 36. Pålægger** Vadehavsbestyrelsen at fortsætte med at styrke samarbejdet med det videnskabelige miljø ved at oprette en trilateral programkomité, der skal udarbejde en fælles plan for forskningsområder med relevans for Verdensarv Vadehavet under hensyntagen til Den Trilaterale Forskningsdagsorden, og **pålægger** Vadehavsbestyrelsen at opfordre det videnskabelige miljø til at udvikle trilaterale forskningsplatforme og fremme pilotstudier i naturgenopretning;
- 37. Fortsætter med at støtte** Vadehavsforums arbejde som et uafhængigt trilateralt interessentforum;
- 38. Opfordrer** Vadehavsforum, de grønne NGO'er og andre organisationer til at fortsætte deres arbejde for en bæredygtig regional udvikling og for en integreret forvaltning af kystzoner med henblik på at yde interessentrådgivning til det Trilaterale Vadehavssamarbejde;
- 39. Opfordrer** Vadehavsforum og de kompetente myndigheder til at arbejde med kulturelle landskaber, historie og identitet som forbundne aktiver for naturbevaring i Vadehavsregionen.

DET TRILATERALE VADEHAVSSAMARBEJDE 2018-2022

Ministrene

- 40. Takker** Holland for at have varetaget formandskabet for samarbejdet i perioden fra 2014-2018 og for at afholde det 13. møde i det Trilaterale Vadehavsråd;
- 41. Hilser** det tyske formandsskab i perioden 2018-2022 **velkomment**;
- 42. Pålægger** Vadehavsbestyrelsen at evaluere de fremskridt, der er gjort på punkterne i denne erklæring inden den næste Trilaterale Regeringskonference;
- 43. Har til hensigt** at holde den næste Trilaterale Regeringskonference om Beskyttelse af Vadehavet og det 14. møde i det Trilaterale Vadehavsråd i 2022 efter indbydelse fra den tyske regering;
- 44. Har til hensigt** at holde det 15. Internationale Videnskabelige Vadehavssymposium i Tyskland forud for den 14. Trilaterale Regeringskonference efter indbydelse fra den tyske regering.



UNDERSKRIFTER

Leeuwarden, Nederlandene, 18 maj 2018

For Kongeriget Danmarks regering



Jakob Ellemann-Jensen, Miljø- og fødevareminister

For Kongeriget Nederlandenes regering



Carola Schouten, Minister for landbrug, natur og fødevarekvalitet,
Stedfortrædende ministerpræsident

For Forbundsrepublikken Tysklands regering



Svenja Schulze, Forbundsminister for miljø, naturbeskyttelse og
nuklear sikkerhed

BILAG

1. Forberedelse af en samlet forvaltningsplan for Verdensarv Vadehavet
2. Vadehavsstrategien for uddannelse i bæredygtig udvikling og fortolkning af verdensarven (Resumé)
3. Trilateral Swimway Vision for Vadehavet
4. Trilateral forvaltnings- og handlingsplan for ikke-hjemmehørende arter (MAPAS) (Outline)



BILAG 1

Forberedelse af en samlet forvaltningsplan for Verdensarv Vadehavet

1. Indledning

Som afspejlet i Verdensarvskomiteéns (WHC) beslutninger i 2009, 2011 og 2014 udgør Vadehavsplanen 2010 den overordnede ramme og struktur for den integrerede bevaring og forvaltning af området som helhed og for koordineringen mellem de tre deltagende lande. WHC konkluderede også, at omfattende beskyttelsesforanstaltninger er på plads i hvert af de deltagende lande.

Verdensarvskomiteéen 2014 anmodede de deltagende lande om "at udvikle en samlet integreret forvaltningsplan for hele det tværnationale verdensarvsområde... samt at overveje mulighederne for at gøre implementeringen af en koordineret forvaltning inden for området mere effektiv".

Siden Vadehavet blev optaget som Verdensarvssted i 2009 og med udvidelsen i 2014, er der blevet gjort meget for at intensivere samarbejdet om at beskytte og vedligeholde af områdets enestående universelle værdier. Som følge af Verdensarvsoptagelsen, er det Trilaterale Vadehavssamarbejdes (TWSC) dagsorden blevet udvidet, og der findes nu mange nye muligheder for at styrke naturbeskyttelsen, hvilket er det grundlæggende formål med samarbejdet, og for at øge befolkningens stolthed og opmærksomhed. Samtidig giver det også mulighed for at øge støtten fra - og den praktiske involvering af befolkningen og for at opnå socioøkonomiske fordele.

I tæt samarbejde med - og med støtte fra mange interessenter, er en bred vifte af strategier og planer blevet udviklet, såsom strategien for Verdensarv Vadehavet, en køreplan for inddragelsen af strategiske samarbejdspartnere, rapporten vedrørende Verdensarv Vadehavets "brand", strategien og handlingsplanen for bæredygtig turisme, uddannelsesstrategien for Verdensarv Vadehavet, Flyway Vision, rammerne for bæredygtige fiskerier, forvaltnings- og handlingsplanen for ikke-hjemmehørende arter (under udvikling), klimatilpasningsstrategien, den operationelle plan for Vadehavet som særligt følsomt havområde, det trilaterale overvågnings- og vurderingsprogram, Sælforvaltningsplanen og den trilaterale kommunikationsstrategi.

Udviklingen af en **samlet integreret forvaltningsplan**, som Verdensarvskomiteéen har anmodet om, vil være med til yderligere at styrke det igangværende arbejde for en integreret og harmoniseret forvaltning af Vadehavet som et samlet område. Forvaltningsplanen skal indeholde en klar overordnet ramme, og skal let kunne læses og forstås af interessenter og befolkning. Dette gælder særligt definitionen af roller og ansvarsområder for TWSC, "sitemanagerne" og de centrale interessenter for så vidt angår implementeringen af planer og strategier.

Den samlede integrerede forvaltningsplan styrker således det Trilaterale Vadehavssamarbejde, øger forståelsen for en fælles forvaltning og gør, at interessenterne føler ejerskab og engagement i at beskytte og bevare de enestående universelle værdier.

2. Målsætninger

Den samlede integrerede forvaltningsplan for Verdensarv Vadehavet udgør en paraply, der samler de eksisterende trilaterale strategier og planer uden at de hver især mister det som fællesskabet har lagt i dem af indhold, og som også tager hensyn til eksisterende regionale og nationale forvaltningssystemer. Alt skal let kunne læses og forstås af interessenterne. Den samlede forvaltningsplan giver også et klarere billede af ressourcebehov og skaber transparens i forvaltningssystemet. På den måde skaber det merværdi for det Trilaterale Samarbejde.

Det overordnede formål med den samlede integrerede forvaltningsplan er at demonstrere, hvordan en koordineret forvaltning kan gøres mere effektiv med det formål at opretholde og bevare De Enestående Universelle Værdier i området og beskytte dets naturlige værdier og integritet med udgangspunkt i Det Vejledende Princip (*jf. præambulen, afsnit 4*).

De specifikke formål er

1. At levere et sammenhængende overblik over, hvordan en fælles trilateral forvaltning kan gennemføres samtidig med, at der tages hensyn til det lokale niveau, med henblik på at styrke det fælles ansvar for at beskytte De Enestående Universelle Værdier og integriteten;
2. At øge interessenternes ejerskab og engagement i alle aspekter af områdets samlede forvaltning og støtte landene i at implementere trilaterale strategier og planer i praksis;
3. At stræbe efter en fortsat harmonisering af forvaltningen i praksis og gøre implementeringen af den koordinerede forvaltning mere effektiv, idet der samtidig tages højde for regionale forvaltningssystemer og forskelle.

3. Indhold

Den samlede forvaltningsplan for Verdensarv Vadehavet kommer til at fokusere på overordnede emner, der skal opprioriteres og håndteres på samme måde i hele Vadehavsområdet med henblik på at bevare De Enestående Universelle Værdier og beskytte naturområdets naturlige værdier og integritet.

Den samlede integrerede forvaltningsplan er en rullende plan, der regelmæssigt bliver evalueret af Vadehavsbestyrelsen. Derfor bliver indholdet tilpasset TWSC's krav til forvaltningen med støtte og deltagelse fra alle de centrale parter, der er involveret i implementeringen af planen.

Kriterier for udvælgelse af de problemer, der skal behandles

1. Vigtige og tidligere forvaltningsproblemer på trilateralt niveau (særligt dem, der er fastlagt i Vadehavsplanen, de seneste Ministererklæringer og i de eksisterende strategier og handlingsplaner);
2. Uopsættelige behov for at øge effektiviteten af den trilaterale forvaltning;
3. Krav til forvaltning og beskyttelse med henblik på at bevare og beskytte De Enestående Universelle Værdier (som de fremgår af Erklæringen om Enestående Universelle Værdier, relevante Komitébeslutninger og af den periodiske afrapportering).



Udgangspunktet for den videre udvikling af den samlede integrerede forvaltningsplan bliver en midlertidig struktur, som Vadehavsbestyrelsen fastlægger. Indholdet kommer til at afspejle TWSC's nuværende prioriteter, men indhold og prioriteter kan tilpasses i løbet af processen. Der forventes en fleksibel proces.

Den samlede integrerede forvaltningsplan bliver et præcist og kortfattet dokument (maksimalt 40 sider), der kommer til at bidrage til, at den komplekse forvaltning af Verdensarven bliver gjort mere operationel. Den bør være letlæseligt for bedre at kunne nå ud til den befolkningen i området. Overordnet set bør den følge WHC's (Verdensarvskomiteen) og IUCN's (*International Union for Conservation of Nature*) anbefalinger til forvaltningsplaner for Verdensarvssteder.

4. Tidsplan

Udviklingen er en trilateral proces med deltagelse af "site managers" og interessenter fra alle Vadehavsregionerne og IUCN. Udarbejdelsen af den samlede integrerede forvaltningsplan skal tage højde for, at den skal fungere som en rullende plan, der skal afspejle den trilaterale forvaltnings hovedprioriteter.

Målet er at udvikle den samlede integrerede forvaltningsplan i perioden 2018 - 2020 med afslutning og implementering i 2021 og med henblik på at indgive et forslag til endelig vedtagelse ved det 14. møde i det Trilaterale Vadehavsråd i 2022.

BILAG 2

Vadehavsstrategien for uddannelse i bæredygtig udvikling og fortolkning af verdensarven (Resumé)

Indledning

Med udgangspunkt i det netværk af mennesker og aktiviteter, der er udviklet gennem årtier, sigter "Vadehavsstrategien for uddannelse i bæredygtig udvikling og fortolkning af verdensarven" efter at etablere en ramme for miljøuddannelse og fortolkning på tværs af Vadehavets grænser. Den repræsenterer ÉT Vadehav og bygger på adskillige lokale, regionale og nationale aktiviteter inden for dette område. Det er meningen, at den skal fungere som en paraply, der skal fremme Vadehavets enestående universelle værdier med udgangspunkt i en international og tværfaglig tilgang. At fylde strategien med liv, fra lokalt til trilateralt niveau, er et fælles ansvar.

Strategien er blevet udviklet som en del af den Internationale Vadehavsskoles (IWSS) arbejde. Den Trilaterale Netværksgruppe for Uddannelse, hvis medlemmer repræsenterer uddannelse og fortolkning af Vadehavet på nationalt og regionalt niveau, har sammen med Det Fælles Vadehavssekretariat (CWSS) bidraget meget til dens udarbejdelse. Arbejdet er blevet støttet af det Trilaterale Vadehavssamarbejde (TWSC) og Vadehavsbestyrelsen (WSB).

Strategien forbinder og hjælper med til at implementere andre vigtige strategier for Vadehavet, nemlig Verdensarvsstrategien og strategien for bæredygtig turisme. Den bidrager også til UNESCO's programmer for "uddannelse i verdensarv" og "uddannelse i bæredygtig udvikling".

Vores vision for fremtiden

Det er vores fælles vision, at i fremtiden:

- Er mennesker, der bor, besøger eller arbejder i alle dele af Verdensarv Vadehavsregionen opmærksomme på og påskønner de enestående universelle værdier og det unikke landskab og er engagerede i at bevare disse globalt vigtige aktiver til gavn for nulevende og kommende generationer og for hele menneskeheden;
- Giver miljøuddannelse og -fortolkning adgang til at forstå og påskønne Verdensarv Vadehavet og dens globale betydning. Det er også vores vision, at information af høj kvalitet samt natur-, landskabs- og kulturoplevelser i fremtiden sikrer enestående muligheder for alle aldersgrupper til at lære om, opleve, nyde og støtte beskyttelsen af Vadehavet;
- Skal lokale, regionale og internationale tilbud, såvel statslige som ikke-statslige, supplerer hinanden så engagerede partnere arbejder aktivt sammen på nationalt, trilateralt og internationalt niveau. Visionen er ligeledes, at alle uddannelses- og fortolkningsaktiviteter i fremtiden understøtter den samlede beskyttelse af Vadehavet som en økologisk enhed samt de økologiske krav, der udspringer af områdets fælles Verdensarvsstatus.



Vores målsætninger og foranstaltninger - Hvordan visionen bliver til virkelighed

Tre fælles målsætninger beskriver, hvordan vi ønsker at opnå visionen:

- Kompetente multiplikatorer: Alle Vadehavsuddannelsens interessenter besidder en transnational forståelse og påskønnelse af Verdensarvsområdet Vadehavet, dets enestående universelle værdier og dets beskyttelse i en trilateral og global kontekst;
- Information i høj kvalitet: Omfattende holistisk information og uddannelsesstilbud sikrer sammenhængende formidling af de enestående universelle værdier på tværs af og videre end Vadehavsområdets grænser;
- Fremragende personlig kommunikation: Tilbud om guidet naturfortolkning for alle giver autentiske oplevelser af diversiteten, dynamikken og skønheden i Verdensarv Vadehavet.

På langt sigt forventes det, at en opnåelse af målsætningerne og realisering af visionen skal finde sted ved hjælp af 13 foranstaltninger på nationalt og trilateralt niveau. På trilateralt niveau er der 3 foranstaltninger, der består af netværks- og serviceaktiviteter, der skal fungere som multiplikatorer for Vadehavsuddannelsen, ligesom de skal skabe flersprogede uddannelsesressourcer med fokus på Verdensarvsstedet. På nationalt niveau er der 10 foranstaltninger, der strækker sig fra uddannelsesprogrammer for forskellige målgrupper til operative besøgscentre og andre informationssystemer, adskillige guidede ture, f.eks. for befolkningen og skoleklasser, samt til online og offline information og uddannelsesmateriale.

Målgrupper

Vores tilgang til uddannelse i og fortolkning af Vadehavet retter sig mod forskellige lokale, nationale og trilaterale grupper inden for formel, ikke-formel og uformel læring.

- Alle slags skoler: Målgruppen for "formel læring" omfatter skoleklasser, skoler og andre formelle læringsgrupper, herunder højere læreanstalter og universiteter;
- Interessenter: Hovedmålgruppen for "ikke-formel læring" udgør multiplikatorerne for uddannelsen i og fortolkning af Verdensarv Vadehavet. Ikke-formel læring er eksempelvis besøgscentre, NGO'er, naturguider og ungdomsgrupper engageret i frivillige læringsaktiviteter, såsom junior rangers;
- Den almindelige befolkning: Hovedmålgruppen for "uformel læring" er den almindelige befolkning, dvs. lokale indbyggere og gæster (turister på ferie, herunder endagsrejsende).

Implementering

Strategiens underskrivere er fælles ansvarlige for implementeringen af Verdensarv Vadehavets uddannelse og fortolkning. Underskriverne omfatter offentlige myndigheder, NGO'er og andre interessenter på nationalt og trilateralt niveau, og de er åbne over for at byde andre støttegrupper velkommen.

I henhold til et trilateralt arbejdsprogram, der beskrives i detaljer i de årlige arbejdsplaner, er implementeringen på trilateralt niveau en af det Trilaterale Vadehavssamarbejdes centrale opgaver. Implementeringen gennemføres af Den Internationale Vadehavsskole (IWSS) i fællesskab med dets netværk af uddannelsescentre og med vejledning fra regionale repræsentanter, Vadehavsbestyrelsen (WSB) og Verdensarvsarbejdsgruppen (TG-WH).

Implementeringen på nationalt niveau følger nationale arbejdsprogrammer, dvs. eksisterende eller fremtidige foranstaltninger iværksat af de tre Vadehavslande og deres forskellige regioner, og gennemføres af offentlige såvel som private samarbejdspartnere, såsom kommuner, provinser, nationalparkforvaltninger, NGO'er, besøgscentre, skoler mv. De regionale netværk udpeger repræsentanter, der skal støtte og vejlede det trilaterale arbejdsprogram.

www.waddensea-secretariat.org/educationstrategy



BILAG 3

Trilateral Swimway Vision for Vadehavet



Indledning

Vadehavet er en af verdens største sammenhængende tidevands-vådområder. Med mere end 150 fiskearter registreret til dato, herunder 13 ferskvandsarter, er Vadehavets fiskebestand usædvanligt varieret. De mange forskellige fiskebestande i Vadehavet er faldet voldsomt de seneste årtier, og årsagerne til denne nedgang er kun delvist kendt eller forstået.

I mange tilfælde mangler der stadig en grundlæggende forståelse af vigtige processer og funktionelle adgangsveje, hvilket hæmmer en effektiv og velfungerende bevaring af fiskebestandene. Derfor har danske, hollandske og tyske fiskeeksperter udviklet bevaringsmål for fisk, de såkaldte trilaterale mål for fisk, der blev vedtaget som en del af Vadehavsplanen ved den Trilaterale Regeringskonference i 2010:

1. Levedygtige bestande og en naturlig reproduktion af typiske fiskearter i Vadehavet;
2. Tilstedeværelse og rigdom af fiskearter i overensstemmelse med de naturlige dynamikker under (a)biotiske forhold;
3. Gunstige levevilkår for truede fiskearter;
4. Opretholdelse af mangfoldigheden i de naturlige levesteder for at skabe grundlag for gyde- og ynglefunktioner for unge fisk;
5. Fastholdelse og genopretning af mulighederne for, at vandrende fisk kan passere mellem Vadehavet og de indre farvande.

Med udgangspunkt i aftalen indgået på den Trilaterale Regeringskonference i 2014, besluttede Danmark, Tyskland og Holland at arbejde på den videre implementering af disse trilaterale mål for fisk. Det blev besluttet at fremrykke disse mål ved at udvikle en "Trilateral Swimway Vision" for Vadehavet. Visionen blev udviklet i 2017 af en trilateral koordinationsgruppe med bidrag fra forskningsinstitutter, naturforvaltningsorganisationer og myndigheder med udsigt at der kunne opnås en skriftlig forpligtelse fra regeringer og interessenter ved den Trilaterale Regeringskonference i Leeuwarden, Holland i 2018.

Den Trilaterale Swimway Vision for Vadehavet 2018-2024

Visionens primære formål er at implementere de trilaterale mål for fisk, og hensigten er at etablere en overordnet indgangsvinkel til Swimway, der skal fungere som en paraply for alle typer af initiativer, der er forbundet med opfyldelse af målene. Visionen er baseret på fire grund søjler: Forskning og overvågning; politik; foranstaltninger samt involvering af-kommunikation med - og uddannelse af interessenter.

Forskning og overvågning

Det nuværende kendskab til de faktorer, der driver dynamikken i Vadehavets fiskebestande, er i mange tilfælde særdeles utilstrækkeligt for at kunne etablere forbedringsforanstaltninger. En forskningstilgang til "Swimway visionen", der omfatter punkter som forbindelsesforhold, rovdyr-bytteforhold, økofysiologi og relationer mellem habitat og arter, er i øjeblikket

under udvikling. Visionen kommer til at fungere som et bindeled mellem den trilaterale forskningsdagsorden, der også er under udarbejdelse, og resultaterne fra den trilaterale arbejdsgruppe for klimaforandring samt den relevante del af TWSC's statusrapport 2017. Den bør kunne integreres i og supplere den nationale forskningsdagsorden. Forskningstilgangen indebærer fremskaffelse af vigtig information, der kan hjælpe til at udvikle meningsfulde og solide indikatorer for, hvordan vi vurderer fremskridtet for at opnå de trilaterale mål for fisk.

Politik

Der er formuleret politiske målsætninger for fisk i Vadehavet på europæisk, trilateralt, nationalt og regionalt niveau. Visionen sigter efter at udarbejde en oversigt over de eksisterende politikker og bestemmelser med relevans for de trilaterale mål for fisk på europæisk, trilateralt, nationalt og regionalt niveau. Visionen sigter også efter at analysere, hvordan disse politikker og bestemmelser kan bidrage til opfyldelsen af disse mål. På grundlag af analyserne vil behovet for yderligere handling kunne fastlægges.

Foranstaltninger

På visse steder er der allerede gennemført eller planlagt bevaringsforanstaltninger, der har til formål at forbedre levevilkårene for og afhjælpe truslerne mod fisk. Det er vigtigt at skabe et omfattende overblik over disse foranstaltninger for at evaluere deres effektivitet og afgøre, hvordan de ville kunne bidrage til at opnå de trilaterale mål for fisk. Denne information bliver sammenholdt med analyserne af flaskehalse langs migrationsruterne for at opnå en indsigt i, hvor foranstaltningerne bedst ville kunne iværksættes under hensyntagen til relevant EU-lovgivning og i overensstemmelse med princippet om grundig beslutningstagning.

Den implementerede vision kommer til at skabe værdi i form af data- og informationsdeling mellem de tre lande, fastlæggelse af bedste praksis og anvendelse af forskningsresultaterne til at udvikle foranstaltninger og forbedre bevaringen af fisk. Informationen bliver udarbejdet i en klar og sammenhængende form samt drøftet med interessenterne.

Involvering af kommunikation med og uddannelse af interessenter

For at opnå forpligtende engagement fra alle interessenter, er øget opmærksomhed, aktivering af fagfolk og fremme af udveksling af viden vigtige mål i Swimway-visionen. Fire succesfulde nationale casestudier/-initiativer, der allerede er sat i værk, bliver anvendt som synlige eksempler på visionens vigtighed og succes, og er udvalgt som bedste praksis:

- Globalt: Verdens svømmeruter;
- Danmark: Brug af videnskabelige initiativer, der inddrager borgerne, og som har fokus på lyst- og amatøriskere, "Nøglefiskerprojektet";
- Tyskland: Ems masterplan 2050;
- Holland: Samarbejde med kommercielle fiskere for at mærke de migrerende arter, der bruger Vadehavet.

Visionen har fokus på at involvere interessenter, hvis aktiviteter påvirker fisk direkte eller indirekte, såsom forskere, kommercielle fiskere og lystfiskere, vandmyndigheder, relevante statslige organer og ikke-statslige organisationer (NGO'er). Der udvikles en kommunikationsplan, der skal udgøre en del af den overordnede trilaterale kommunikation.



Projektorganisation

Vadehavsbestyrelsen bliver ansvarlig for at koordinere visionen. De tre lande kommer til at arbejde sammen og overføre ekspertise, kapacitet og ressourcer i en projektbaseret tilgang til implementeringen. En trilateral styregruppe med repræsentanter fra Danmark, Tyskland og Holland har ansvaret for den overordnede programledelse. Der kan udpeges en projektleder, der skal stå for koordinering, facilitering af samarbejde, fundraising og projektudvikling. Det Fælles Vadehavssekretariat (CWSS) fungerer som projektlederens base. Visionen implementeres efter konferencen og forventes at løbe i 6 år.

BILAG 4

Trilateral forvaltnings- og handlingsplan for ikke-hjemmehørende arter (MAPAS) (Outline)

Trilaterale aktiviteter i forbindelse med ikke-hjemmehørende arter i UNESCO's Vadehavsområde

Den verdensomspændende stigning i ikke-hjemmehørende arter, drevet af menneskets aktiviteter, har potentiale til negativt at påvirke UNESCO's Verdensarvsområde Vadehavet. Køreplanen for Verdensarv Vadehavets strategi 2014-2020 forudsætter, at der skal udvikles en trilateral forvaltnings- og handlingsplan for ikke-hjemmehørende arter, der skal have til formål at øge indsigten i, opmærksomheden omkring og styringen og forvaltningen af invasive ikke-hjemmehørende arter* i Vadehavsområdet.

Som aftalt ved den 12. Trilaterale Regeringskonference om Beskyttelse af Vadehavet i Tønder (2014) (§35, Tønder-deklarationen; CWSS, 2014), skulle den trilaterale arbejdsgruppe for ikke-hjemmehørende arter (WG-AS) videreudvikle den trilaterale strategiske ramme for håndtering af ikke-hjemmehørende arter i Vadehavet til en Trilateral forvaltnings- og handlingsplan for ikke-hjemmehørende arter (MAPAS), der tager højde for nuværende og kommende lovgivning og projekter. MAPAS' overordnede mål skulle være *at forebygge trusler fra ikke-hjemmehørende arter mod Vadehavets marine og terrestriske økosystemer og fastholde dets enestående universelle værdier (OUV) og integritet ved at forebygge, håndtere eller kontrollere ikke-hjemmehørende arter gennem en koordineret indsats i det trilaterale område.*

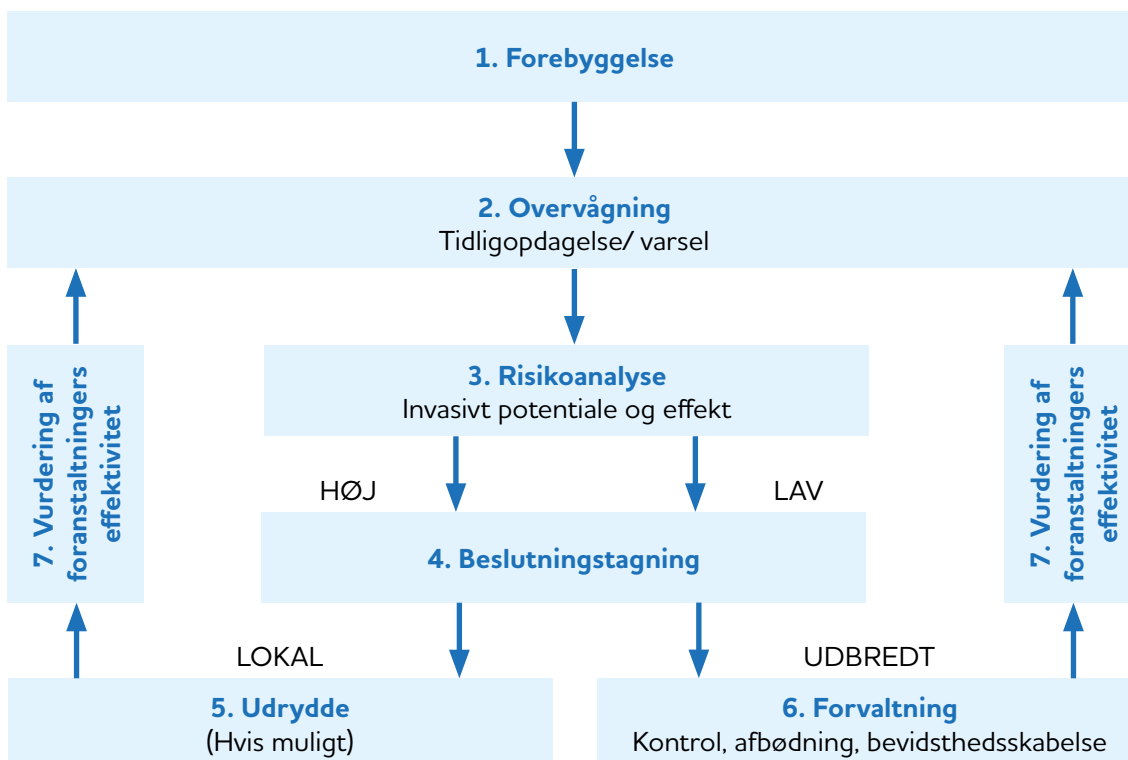


Fig. 1 Forvaltningscyklus for fremmede arter i Vadehavet (WG-AS 2016).

* Ikke-hjemmehørende arter betyder alle levende eksemplarer af arter [...] observeret uden for naturlige levesteder [...]. Invasive ikke-hjemmehørende arter betyder ikke-hjemmehørende arter, hvis indførelse eller spredning vurderes at true eller have skadelige virkninger for biodiversiteten og tilknyttede økosystemer (Forordning (EU) nr. 1143/2014).



MAPAS kan indeholde syv strategiske elementer (fig. 1). Nationale aktiviteter i overensstemmelse med eksisterende politiske og juridiske rammer for ikke-hjemmehørende arter kan integreres i en harmoniseret forvaltning, der repræsenterer en fælles tilgang til at beskytte og bevare UNESCO's Verdensarvsområde. Disse nationale og trilaterale aktiviteter bør fortsættes, som beskrevet i MAPAS. Desuden anbefales adskillige nye aktiviteter i MAPAS, og disse bør implementeres, hvor national lovgivning tillader det:

(1-3) Foreslåede tiltag til forebyggelse, overvågning og risikovurdering

Den første og mest effektive strategi til beskyttelse af Vadehavets økosystem er at forebygge indførelsen af marine og terrestriske ikke-hjemmehørende arter. For at øge forholdsreglernes effektivitet og støtte implementeringen af lovbestemte forpligtelser, bør adskillige yderligere forvaltningstiltag iværksættes, f.eks. en kombineret analyse af adgangsveje for indførelse af ikke-hjemmehørende arter i Vadehavsområdet, en integration af parametre for ikke-hjemmehørende arter i det trilaterale overvågnings- og vurderingsprogram (TMAP) og trilateral viden- og datadeling. Risikoanalysen bør deles i hele det trilaterale område.

(4) Trilateral koordinering (beslutningstagning)

De nationale myndigheder skal fortsat være ansvarlige for ikke-hjemmehørende arter på trilateralt niveau med støtte fra CWSS. Det foreslås, at der etableres en koordinationsgruppe med repræsentanter fra de tre lande, svarende til den allerede eksisterende WG-AS, med henblik på at kunne rådgive om passende fælles konklusioner og tiltag. Rettidig kommunikation og information om (nye) observationer, spredning og tiltag vil være afgørende. For at optimere effektiviteten af de beslutninger, der træffes, kan koordinationsgruppen støtte nationale beslutninger og risikovurderinger, hvor det er muligt. Opgaverne kan omfatte koordinering af information og videnskabelige initiativer, der inddrager borgerne.

Foreslåede hovedopgaver for den trilaterale koordinationsgruppe

1. Organisere og dele data om registreringer af ikke-hjemmehørende arter på tværs af hele Vadehavsområdet. De primære tiltag vil være en harmonisering af data, der stammer fra de nationale overvågningsprogrammer for ikke-hjemmehørende arter, og deres fortsatte tilgængelighed, f.eks. for det trilaterale overvågnings- og vurderingsprogram (TMAP).
2. Erfaringsdeling vedrørende udviklingen og effektiviteten af overvågning, forebyggelse, kontrol og udryddelsesmetoder.
3. Effektiviseringsmetoder og -tiltag (hvor det er muligt) med fokus på "ikke-hjemmehørende arter i Vadehavet" for så vidt angår trilateral kommunikation, opmærksomhed og uddannelse, f.eks. etableringen af en informationstilgang (alarm) og en aftale om standardiserede informationskanaler til formidling af rettidig information.
4. Udarbejdelse af en regelmæssigt opdateret liste over ikke-hjemmehørende arter i Vadehavet baseret på nationale data (TMAP) samt offentliggørelse af denne på CWSS's hjemmeside.
5. At etablere et forum på CWSS's hjemmeside med henblik på at dele eksempler på effektiviteten af de forebyggende, kontrol- og udryddelsestiltag, der har fundet sted i et af Vadehavslændene.

(5-7) Forvaltningstiltag samt evaluerings- og afhjælpningsforanstaltninger

Der bør gøres en større indsats for at vurdere mulighederne for trilaterale forvaltnings-, udryddelses- og kontroltiltag, der kan anvendes i Vadehavsområdet. Dette omfatter rettidig deling af information om nye ikke-hjemmehørende forekomster, afhjælpningsforanstaltninger og effektiviteten af disse. Det er nødvendigt at gennemføre regelmæssige evalueringer af tiltagenes effektivitet for at vurdere de relevante forvaltningstiltags succes.

Foreslåede tiltag vedrørende kommunikation, opmærksomhed og uddannelse

Kommunikation, opmærksomhed og uddannelse i ikke-hjemmehørende arter i Vadehavet bør effektiviseres i fællesskab. Koordinationsgruppen bør støtte en udveksling af informationer, der vedrører effektiviteten af nationale informationskampagner, men også fremme en række tiltag for at promovere ikke-hjemmehørende arter i Vadehavet, f.eks. ved at følge eksempler på trilateral kommunikation til målgrupper for vigtige adgangsveje for ikke-hjemmehørende arter.

Konklusion

Samarbejde og klare kommunikationskanaler mellem de trilaterale samarbejdspartnere, der gør det muligt at skabe synergier, ville gøre håndteringen af ikke-hjemmehørende arter på tværs af Vadehavsområdet meget mere effektiv. Endvidere kunne MAPAS udbygge mulighederne for tidlig alarmering inden for det trilaterale Vadehav, hvilket ville have stor betydning for beredskabet og dermed reducere sårbarheden over for nyligt ankomne arter. Endelig ville en øget opmærksomhed, som følge af fælles kommunikationsstrategier, forstærke den almindelige befolknings engagement og ville potentielt gøre det lettere for indbyggere og besøgende at identificere sig med UNESCO Verdensarvsstedet.





Verklaring van Leeuwarden

Verklaring van de Raad van Ministers van de
13e Trilaterale Regeringsconferentie
inzake bescherming van de Waddenzee

Leeuwarden, 18 mei 2018

INHOUD

Preambule.....	59
Waddenzee Werelderfgoed.....	61
Natuurbehoud en geïntegreerd beheer van ecosystemen.....	62
Duurzame ontwikkeling.....	64
Samenwerking.....	65
Trilaterale Samenwerking ter Bescherming van de Waddenzee 2018-2022.....	66
Handtekeningen.....	67
Bijlagen.....	68

PREAMBULE

Wij, de ministers verantwoordelijk voor de bescherming van de Deense, Nederlandse en Duitse Waddenzee, als vertegenwoordigers van onze respectievelijke regeringen in de **Trilaterale Waddenconferentie** over bescherming van de Waddenzee,

Zijn buitengewoon verheugd over de toevoeging van de gehele Waddenzee aan de wereld-erfgoedlijst van Unesco, volgend op de uitbreiding van het gebied tot het Deense en een extra deel van de Duitse Waddenzee in 2014, hetgeen een mijlpaal betekent in de inmiddels veertigjarige samenwerking voor bescherming van de Waddenzee die ons zal aansporen het potentieel ervan te benutten door onze trilaterale samenwerking aangaande de bescherming van de Waddenzee verder te intensiveren en bij te dragen aan duurzame ontwikkeling;

Bevestigen dat het gezamenlijk behouden van de uitzonderlijke universele waarde (*Outstanding Universal Value*), met inbegrip van de integriteit van het Waddenzee Werelderfgoed, als belangrijkste verplichting uit de status van Werelderfgoed voortvloeit;

Bevestigen de doelstelling van de Gemeenschappelijke verklaring van 2010 en het Waddenzee Plan 2010 om de Waddenzee te beschermen en beheren als één ecologische entiteit die door de drie landen wordt gedeeld in overeenstemming met het Grondbeginsel, te weten “het verwezenlijken, voor zo ver als mogelijk, van een natuurlijk en duurzaam ecosysteem waarin natuurlijke processen zich ongestoord kunnen voltrekken”, waarbij de ecosysteembenadering wordt gehanteerd;

Spreekt onze grote waardering uit voor het voorbereidende werk aan het bouwen van een Wadden Sea World Heritage Partnership Center in Wilhelmshaven, Duitsland, dat plaats zal bieden aan het Common Wadden Sea Secretariat, een Partnership Hub (netwerkeenheid) die als doel heeft te werken met beoogde partnerorganisaties in de hub zelf en in netwerken als een aanvullende set van institutionele structuren;

Erkennen en waarderen het werk van lokale en regionale instanties en partners die zich bezighouden met het behoud van de Waddenzee, het bijdragen aan Werelderfgoed en het ontwikkelen van een Partnership Hub.

Brengen in herinnering dat de Waddenzee van belang is voor wereldwijde biodiversiteit, met name als rustgebied voor populaties trekvogels, en **spreekt onze zorg uit** over de waargenomen negatieve trends in verschillende populaties broed- en trekvogels, evenals teruglopende visbestanden in de Waddenzee;

Zijn ons ervan bewust dat klimaatverandering effect heeft op de Waddenzee en dat toekomstige veranderingen een bedreiging kunnen vormen voor de uitzonderlijke universele waarde van het ecosysteem van de Waddenzee, en zijn **vastbesloten** de uitdagingen aan te gaan van beperking van en aanpassing aan klimaatverandering, inclusief vermindering van CO₂ en de effecten van klimaatverandering op het voedselweb van het ecosysteem van de Waddenzee;

Bevestigen dat het algehele doel van aanpassing aan klimaatverandering in het Waddenzeegebied is het waarborgen en bevorderen van de kwaliteit en integriteit van het gebied als een natuurlijk en veerkrachtig ecosysteem, waarbij de veiligheid van de bewoners van en bezoekers aan het gebied gegarandeerd blijft;

Zijn ons ervan bewust dat gecoördineerde monitoring en gecoördineerde gegevensverwerking en beoordeling van de kwaliteit essentiële factoren zijn voor bescherming en beheer van de Waddenzee, ook als Werelderfgoedlocatie;

Erkennen het probleem van zwerfvuil in het ecosysteem van de Waddenzee en spreken onze **toewijding** uit aan de circulaire economie als één belangrijke benadering voor het voorkomen van zwerfafval in de zee en het bijdragen aan de uitvoering van respectieve strategieën die op nationaal en internationaal niveau ontwikkeld zijn;

Zijn ons bewust van het potentiële effect van lichtemissies op het Waddenzeegebied evenals de unieke kernkwaliteit en het belang van duisternis voor het ecosysteem en voor de mensheid;

Onderstrepen de essentiële bijdrage van wetenschap en onderzoek aan de verdere ontwikkeling van bescherming en beheer van de Waddenzee als een ecologische entiteit en zijn **verheugd** over de Trilaterale Onderzoeksagenda (www.waddensea-secretariat.org/tra) die door de wetenschappelijke gemeenschap is ontwikkeld;

Onderstrepen het belang van doeltreffende en alomvattende communicatie en bewustwording met betrekking tot de Trilaterale Samenwerking ter Bescherming van de Waddenzee en Waddenzee Werelderfgoed, met het oog op het bevorderen van steun onder het publiek voor bescherming en beheer van de Waddenzee als een gedeelde entiteit;

Spreken onze grote waardering uit voor het werk ten behoeve van milieu-onderwijs en betrokkenheid van de jonge generatie dat door de Internationale Waddenzeeschool en het netwerk van deze school in het hele Waddenzeegebied wordt verricht;

Bevestigen onze toewijding aan de doeltreffende uitvoering van de Overeenkomst inzake de bescherming van zeehonden in de Waddenzee, die is gesloten onder auspiciën van het Verdrag inzake de bescherming van trekkende soorten van de Verenigde Naties;

Brengen in herinnering het potentieel negatieve effect van uitheemse soorten op het ecosysteem van de Waddenzee;

Erkennen het belang van gezonde riviermondingen voor het ecosysteem van de Waddenzee en het feit dat veel havens, als essentiële elementen van menselijke aanwezigheid en duurzaam gebruik in het Waddenzeegebied, in deze riviermondingen gelegen zijn;

Brengen in herinnering de status van grote delen van de Waddenzee als door de Internationale Maritieme Organisatie aangewezen Bijzonder Kwetsbaar Zeegebied en spreken onze waardering uit voor het werk dat door de DenGerNeth Maritieme Beheergroep aan de operatieplannen is verricht, zoals bepaald in de verklaring van Tønder;

Spreken onze waardering uit voor de voortgang die sinds de Verklaring van Tønder door de havens is geboekt en voor het samenwerkingsinitiatief “Trilateral Wadden Sea Ports”, en nemen nota van de intentieverklaring die tijdens de conferentie van het initiatief op 17 mei 2018 in Harlingen is uitgegeven als belangrijke aansporing tot verdere dialoog over duurzame havenexploitatie;

Bevestigen het belang van internationale samenwerking met partners buiten het Waddenzeegebied, zoals de samenwerking in het kader van werelderfgoedprogramma's van Unesco inzake zeeleven en duurzaam toerisme, met het Verdrag inzake bescherming van Afrikaans-Euraziatische watervogels en staten die zijn gelegen op de Afrikaans-Euraziatische trekvogelroute en in het kader van het memorandum van overeenstemming dat is gesloten met de Islamitische Republiek Mauritanië en de Republiek Korea, en de intentieverklaring die is gesloten met het kustgebied van de Wash/ North Norfolk, evenals het belang van samenwerking met relevante internationale organisaties;

Erkennen het gedeelde erfgoed van het Waddenzeegebied met betrekking tot landschap en cultuur;

Nemen met voldoening nota van de algehele voortgang die is geboekt bij de uitvoering van de Verklaring van de Raad van Ministers van de 12e Trilaterale Regeringsconferentie inzake bescherming van de Waddenzee (Verklaring van Tønder) en erkennen de noodzaak actie te blijven ondernemen op specifieke punten zoals in deze Verklaring aangegeven en in overeenstemming met het door Partijen overeen te komen financiële kader;

Bevestigen dat de Verklaring van Tønder en de vorige verklaringen van de Raad van Ministers geldig blijven;

Zijn vastbesloten de uitdagingen aan te gaan waar het Waddenzeegebied voor staat, en de Waddenzee ten behoeve van huidige en toekomstige generaties te blijven beschermen en beheren in nauwe samenwerking met alle partners die zich met de bescherming ervan bezighouden en met degenen die in het Waddenzeegebied wonen, werken en recreëren;

hebben de volgende Verklaring aangenomen:

WADDENZEE WERELDERFGOED

De ministers

1. **Geven** de Wadden Sea Board **opdracht** om trilaterale samenwerkingsverbanden inzake Waddenzee Werelderfgoed te ontwikkelen, het merk Waddenzee Werelderfgoed verder te activeren en lokale betrokkenheid te vergroten, als hulpmiddel voor het creëren van synergieën tussen natuurbehoud op de Werelderfgoedlocatie en duurzame ontwikkeling in het Waddenzeegebied;
2. **Geven** de Wadden Sea Board **opdracht** om met de beoogde partnerorganisaties en in partnernetwerken in het hele Waddenzeegebied het Partnership Hub verder te ontwikkelen als onderdeel van het toekomstige Partnership Center, waarbij partners op lokaal en regionaal niveau betrokken zijn, en om hiertoe een proef uit te voeren die in 2019 met een evaluatie wordt afgerond;
3. **Komen overeen** voor het hele grensoverschrijdende Werelderfgoedgebied een enkel geïntegreerd beheerplan te ontwikkelen teneinde het gecoördineerde beheer binnen het gebied op een doeltreffender manier uit te voeren in overeenstemming met het verzoek van de Commissie voor het Werelderfgoed, zoals geschetst in het plan (in bijlage 1);
4. **Geven de Wadden Sea Board opdracht** om toezicht te houden op de uitvoering van de Strategie voor Duurzaam Toerisme als belangrijk hulpmiddel voor het versterken van de samenwerking met een groot aantal verschillende partners, onder meer door het actualiseren en uitvoeren van het daarmee samenhangende actieplan;

5. **Komen overeen** het werk aan de Flyway Vision voort te zetten en in het kader van het Wadden Sea Flyway Initiative verder te consolideren met de desbetreffende gouvernementele en niet-gouvernementele organisaties, en **beogen** de samenwerking in het kader van het Wadden Sea Flyway Initiative, vooral met betrekking tot het noordpoolgebied, uit te breiden, de hele trekvogelroute te blijven monitoren, door te gaan met specifieke capaciteitsopbouw en de actieve betrokkenheid van partners te bevorderen;
6. **Beogen** het bewustzijn van de jonge generatie over het Waddenzeegebied als gedeeld erfgoed te vergroten door passende educatieve activiteiten en materialen te ontwikkelen als integraal onderdeel van communicatie en voorlichting met betrekking tot werelderfgoed, en **onderschrijven** de Waddenzeestrategie inzake onderwijs voor duurzame ontwikkeling en interpretatie van werelderfgoed die is ontwikkeld door het netwerk van de Internationale Waddenzeeschool (samenvatting in bijlage 2);
7. **Blijven** het werk ondersteunen van de Internationale Waddenzeeschool en het bijbehorende netwerk van mensen en bezoekerscentra die actief zijn in milieu-onderwijs als essentieel voor de gedeelde Werelderfgoedlocatie, rekening houdend met de resultaten van het recente evaluatieproces;
8. **Moedigen** partners van het Werelderfgoed-onderwijsnetwerk aan het netwerk uit te breiden door verdere samenwerkingsverbanden op te zetten tussen informatiecentra en onderwijsinstellingen voor het ontwikkelen en produceren van hoogwaardig onderwijsmateriaal;
9. **Beogen** in nauwe samenwerking met relevante partners de Wadden Sea World Heritage Strategy (2014-2020) op doeltreffende wijze uit te voeren;
10. **Geven** de Wadden Sea Board **opdracht** de samenwerking met de werelderfgoedprogramma's van Unesco inzake zeeleven en duurzaam toerisme voort te zetten in een kader van omschreven doelstellingen;
11. **Geven** de Wadden Sea Board **opdracht** de trilaterale communicatiestrategie te evalueren en een communicatieprogramma voor de periode 2018-2022 op te stellen.

NATUURBEHOUD EN GEÏNTEGREERD BEHEER VAN ECOSYSTEMEN

De ministers

12. **Geven** de Wadden Sea Board **opdracht** om toezicht te houden op de verdere uitvoering van het actieplan voor broedvogels, ondersteuning te bieden aan een uitwisseling van ervaringen van nationale en regionale activiteiten, waaronder begrepen mogelijke verdere ontwikkeling, en om met het oog op de volgende Trilaterale Regeringsconferentie tijdig een evaluatie uit te voeren;

13. **Geven** de Wadden Sea Board **opdracht** om de Swimway Vision (bijlage 3) verder te ontwikkelen en bij te dragen aan haar tenuitvoerlegging als geïntegreerde benadering voor het behalen van de trilaterale streefdoelen voor vissen, dit door onderzoek naar, monitoring en beheer van en communicatie over onderwerpen die betrekking hebben op de ecologie van vis van het Waddenzeegebied;
14. **Geven** de Wadden Sea Board **opdracht** om op operationeel beheerniveau intensief samen te werken en om in het hele Waddenzeegebied adequate bescherming en beheer te waarborgen, teneinde Waddenzee Werelderfgoed beter te beschermen;
15. **Bevestigen** de regels betreffende het vangen en uitzetten van zeehonden in overeenstemming met artikel IV van de Overeenkomst inzake bescherming van zeehonden in de Waddenzee en komen tot **vaststelling** van het geactualiseerde Zeehonden Beheerplan 2018-2022, waarin ook rekening is gehouden met het beheer van grijze zeehonden;
16. **Komen overeen** gedegen rekening te houden met het feit dat er in de Waddenzee bruinvissen aanwezig zijn, waardoor de bescherming van de soort een zaak van de Wadden Sea Board wordt;
17. **Geven** de Wadden Sea Board **opdracht** om verdere stappen te zetten in de richting van een trilateraal Management and Action Plan Alien Species (MAPAS) (zoals beschreven in bijlage 4), dat relevante stappen dient in te houden voor bewustwording van het publiek en samenwerking aangaande vroegtijdige waarschuwing en maatregelen en waarvan een gerelateerd monitoringprogramma deel uitmaakt, op basis van de nationale gegevens die de grondslag vormen van het Trilateral Assessment and Monitoring Programme, waaronder de instelling van het netwerkplatform bij het Common Wadden Sea Secretariat;
18. **Geven** de Wadden Sea Board **opdracht** om toezicht te houden op de verdere uitvoering van de Trilateral Monitoring and Assessment Programme Strategy;
19. **Komen overeen** de waarde van het Trilateral Monitoring and Assessment Programme te verhogen voor gebruikers en een bredere groep belanghebbenden, met inbegrip van de beschikbaarheid van gegevens en de presentatie van informatie op basis van deze gegevens;
20. **Geven** de Wadden Sea Board **opdracht** om het online Wadden Sea Quality Status Report te actualiseren en een algemeen samenvattend verslag te leveren dat op tijd is voor de volgende Trilaterale Regeringsconferentie;
21. **Geven** de Wadden Sea Board **opdracht** om verdere stappen te ontwikkelen met het oog op de duurzaamheid van visserij in het Waddenzeegebied op trilateraal niveau, met het oog op enerzijds de instandhoudingsdoelstellingen van de Trilaterale Samenwerking ter Bescherming van de Waddenzee en anderzijds het realiseren van een gelijk speelveld. Dit dient te gebeuren in nauwe samenwerking met de verantwoordelijke autoriteiten en relevante belanghebbenden en initiatieven (bijv. certificeringsprocedures), binnen het Kader voor duurzame visserij (*Framework for Sustainable Fisheries*), rekening houdend met enerzijds de belangrijke functie die het ecosysteem vervult als bron van regionaal gevangen vis, schaal- en schelpdieren en anderzijds de integriteit van de Werelderfgoedlocatie.

DUURZAME ONTWIKKELING

De ministers

22. **Streven** ernaar de hoeveelheid zwerfvuil in de Waddenzee tegen het jaar 2030 aanzienlijk verminderd te hebben;
23. **Geven** de Wadden Sea Board **opdracht** om gebruik te maken van alle bestaande monitoring- en actieprogramma's, evenals bestaande actieplannen, en daarbij rekening te houden met lokale, nationale en multilaterale initiatieven voor het vergaren en uitwisselen van adequate aanvullende kennis aangaande bronnen en effecten van zwerfvuil op zee (zoals microplastics) op het ecosysteem van de Waddenzee en om passende maatregelen te bevorderen en te ondersteunen;
24. **Verzoeken** de Wadden Sea Board om samen met gemeenschappen en belanghebbenden verschillende initiatieven te bevorderen voor het verminderen van lichtemissies, zoals maatregelen om onnodige verlichting tegen te gaan, de uitwisseling van beste praktijken, technologische innovaties of monitoringactiviteiten, ten behoeve van het hele Waddenzeegebied, zonder hierbij veiligheidsnormen uit het oog te verliezen die door wetgeving ter zake zijn voorgeschreven;
25. **Blijven** de wereldwijde en nationale inspanningen om klimaatverandering op regionaal niveau te beperken **ondersteunen**;
26. **Geven** de Wadden Sea Board **opdracht** om in samenwerking met onder andere het Wadden Sea Forum en groene ngo's veelbelovende initiatieven voor beperking van klimaatverandering te ontwikkelen die op lokaal en regionaal niveau worden genomen door autoriteiten, organisaties, ondernemingen en bewoners, onder meer door informatie en beste praktijken uit te wisselen, verschillende initiatieven aan elkaar te koppelen en proefprojecten te stimuleren, met inbegrip van de voor het Waddenzeegebied gewenste vermindering van CO₂;
27. **Geven** de Wadden Sea Board **opdracht** om door te gaan met de uitvoering van de Trilateral Climate Change Adaptation Strategy en waar nodig de hierin vervatte prioriteiten te actualiseren;
28. **Verzoeken** de Wadden Sea Board om samen met zijn wetenschappelijke partners vast te stellen welke onderzoeken nodig zijn voor een beter begrip van de gevolgen van klimaatverandering op het ecosysteem van de Waddenzee, bijvoorbeeld op primaire productie en uitheemse soorten, en om voorbereid te zijn op intensivering van het beheer teneinde de uitzonderlijke universele waarde van de Waddenzee te waarborgen;
29. **Geven** de Wadden Sea Board **opdracht** tot het controleren en monitoren van de effecten van de productie van duurzame energie en energietransport op het ecosysteem van de Waddenzee en tot het overwegen van maatregelen voor het voorkomen of beperken van mogelijke negatieve effecten, door te zoeken naar beste milieupraktijken, ook met het oog op de ontwikkeling van, bijvoorbeeld, hiermee samenhangende algemene beginselen voor het evalueren van de effecten van hoogspanningskabels in de Waddenzee, een en ander in nauw overleg met de verantwoordelijke instanties en belanghebbenden;
30. **Moedigen** havens en veerdienstondernemingen in het Waddenzeegebied aan gedragscodes te ontwikkelen waarmee zij blijf geven van hun bereidheid te streven naar deugdelijke milieunormen in overeenstemming met de beste beschikbare technologie;

31. **Verzoeken** de Wadden Sea Board om de verschillende benaderingen van de drie landen in overweging te nemen teneinde de meest duurzame vervoerswijzen aan te wijzen ten behoeve van toekomstige natuurvriendelijke locatiespecifieke verbindingen met de eilanden;
32. **Moedigen** de bevoegde nationale instanties op het gebied van scheepsvervoer en natuurbehoud aan hun dialoog voort te zetten teneinde een nog hoger niveau van veiligheid en samenwerking te bereiken, onder meer door het algemene niveau van bewustzijn en informatie te verhogen;
33. **Moedigen** de verdere ontwikkeling en toepassing aan van milieuvriendelijke havenconcepten door middel van gezamenlijke organisaties van havens, bijvoorbeeld door uitwisseling van beste praktijken;
34. **Nemen nota van** de lopende besprekingen in het kader van de Internationale Maritieme Organisatie (IMO) over een mogelijke verplichte reiniging van laadtanks waarin paraffine is vervoerd, waarbij de restanten van de reiniging in de havenontvangstvoorziening dienen te worden geloosd;
35. **Moedigen** onderzoek, het delen van kennis en de uitwisseling van beste praktijken in het Waddenzeegebied aan met betrekking tot de samenhang tussen demografische veranderingen en mogelijkheden voor duurzame ontwikkeling, met name duurzaam toerisme.

SAMENWERKING

De ministers

36. **Geven** de Wadden Sea Board **opdracht** zijn samenwerking met de wetenschappelijke gemeenschap te blijven versterken door een trilateraal programmacomit  te in te stellen met het oog op vaststelling van een gezamenlijk programma over onderzoeksvragen die betrekking hebben op Waddenzee Werelderfgoed, rekening houdend met de Trilaterale Onderzoeksagenda, en **geven** de Wadden Sea Board **opdracht** de wetenschappelijke gemeenschap aan te moedigen een trilateraal onderzoeksplatform te ontwikkelen en proefonderzoek naar natuurherstel te bevorderen;
37. **Blijven** het werk van het Wadden Sea Forum als onafhankelijk trilateraal forum van belanghebbenden **ondersteunen**;
38. **Moedigen** het Wadden Sea Forum, de groene ngo's en andere organisaties aan duurzame regionale ontwikkeling te blijven nastreven en te blijven werken aan geïntegreerd beheer van kustzones teneinde dienaangaande advies te geven aan belanghebbenden in de Trilaterale Samenwerking ter Bescherming van de Waddenzee;
39. **Moedigen** het Wadden Sea Forum en de bevoegde autoriteiten aan te werken aan cultuurlandschap, geschiedenis en identiteit als samenhangende middelen tot natuurbehoud in het Waddenzeegebied.

TRILATERALE SAMENWERKING TER BESCHERMING VAN DE WADDENZEE 2018-2022


De ministers

40. **Danken** Nederland voor het bekleden van het voorzitterschap van de Samenwerking in de periode 2014-2018 en voor het als gastheer optreden bij de 13e vergadering van de Trilaterale Waddenconferentie;
41. **Verwelkomen** de Bondsrepubliek Duitsland als voorzitter voor de periode 2018-2022;
42. **Geven** de Wadden Sea Board **opdracht** om de voortgang die is geboekt op de in deze Verklaring beschreven punten met het oog op de volgende Trilaterale Regeringsconferentie tijdig te evalueren;
43. **Beogen** de volgende Regeringsconferentie inzake bescherming van de Waddenzee en de 14e vergadering van de Trilaterale Waddenconferentie in 2022 te houden, op uitnodiging van de Regering van Duitsland;
44. **Beogen** het 15e Internationale Wetenschapssymposium over de Waddenzee in Duitsland te houden, voorafgaand aan de 14e vergadering van de Trilaterale Waddenconferentie, op uitnodiging van de Regering van Duitsland.

HANDTEKENINGEN

Leeuwarden, Nederland, 18 mei 2018

Voor de Regering van het Koninkrijk Denemarken



Jakob Ellemann-Jensen, Minister van Milieu en Voedsel

Voor de Regering van het Koninkrijk der Nederlanden



Carola Schouten, Minister van Landbouw, Natuur en Voedselkwaliteit,
viceminister-president

Voor de Regering van de Bondsrepubliek Duitsland



Svenja Schulze, Bondsminister van Milieuzaken, Natuurbescherming
en Nucleaire Veiligheid

LIJST VAN BIJLAGEN

1. Het opstellen van een enkel geïntegreerd beheerplan voor de Werelderfgoedlocatie Waddenzee
2. Waddenzeestrategie met betrekking tot onderwijs voor duurzame ontwikkeling en interpretatie van werelderfgoed (Samenvatting)
3. Trilateral Wadden Sea Swimway Vision
4. Trilateraal Management and Action Plan Alien Species (MAPAS) (Outline)

BIJLAGE 1

Het opstellen van een enkel geïntegreerd beheerplan voor de Werelderfgoedlocatie Waddenzee

1. Inleiding

Zoals beschreven in de beslissingen van de Commissie voor het Werelderfgoed in 2009, 2011 en 2014, vormt het Waddenzee Plan 2010 het algemene kader en de algemene structuur voor een geïntegreerde aanpak van bescherming en beheer van het gebied als geheel en de coördinatie tussen de drie staten die hierbij partij zijn. Tevens luidde de conclusie van de Commissie voor het Werelderfgoed dat er binnen elke betrokken staat alomvattende beschermingsmaatregelen zijn genomen.

De Commissie voor het Werelderfgoed heeft de betrokken staten in 2014 verzocht “voor het hele grensoverschrijdende gebied een enkel geïntegreerd beheerplan te ontwikkelen... en de opties te overwegen om het gecoördineerde beheer binnen het gebied op een doeltreffender manier uit te voeren”.

Sinds de Waddenzee in 2009 aan de werelderfgoedlijst is toegevoegd, welke inschrijving in 2014 is verlengd, is er veel bereikt om de samenwerking te intensiveren waarmee de uitzonderlijke universele waarde (*Outstanding Universal Value*, OUV) van het gebied wordt beschermd. Als gevolg van de aanwijzing van de locatie als werelderfgoed is de agenda van de Trilaterale Samenwerking ter Bescherming van de Waddenzee verbreed, en er bestaan inmiddels veel nieuwe mogelijkheden om natuurbehoud – het basisdoel van de samenwerking – te versterken en om burger trots en bewustzijn te vergroten, steun en praktische betrokkenheid te vermeerderen en sociaaleconomische voordelen te behalen.

In nauwe samenwerking met en steun van een groot aantal belanghebbenden zijn uiteenlopende strategieën en plannen ontwikkeld, waaronder de Wadden Sea World Heritage Strategy en de routekaart naar betrokkenheid van strategische partners, de Wadden Sea World Heritage Brand Paper, de Sustainable Tourism Strategy and Action Plan, de Wadden Sea World Heritage Education Strategy, de Flyway Vision, het Framework for Sustainable Fisheries, het Management and Action Plan Alien Species (in ontwikkeling), de Climate Change Adaptation Strategy, het Particularly Sensitive Sea Area Wadden Sea Operational Plan, het Trilateral Monitoring and Assessment Programme, het Seal Management Plan en de Trilateral Communication Strategy.

Mede doordat een **enkel geïntegreerd beheerplan** wordt ontwikkeld, zoals verzocht door de Commissie voor het Werelderfgoed, zullen de huidige inspanningen voor het harmoniseren van het beheer van de Waddenzee als één gebied in een geïntegreerde benadering verder worden versterkt. Het beheerplan biedt een helder en overkoepelend kader dat eenvoudig is te begrijpen door belanghebbenden en het brede publiek. Dit betreft met name de bepaling van functies en verantwoordelijkheden van de Trilaterale Samenwerking ter Bescherming van de Waddenzee en van locatiebeheerders en direct betrokken belanghebbenden bij de uitvoering van plannen en strategieën.

Het enkele geïntegreerde beheerplan zorgt dan ook voor versterking van de Trilaterale Samenwerking ter Bescherming van de Waddenzee, voor een groter begrip van gezamenlijk beheer, en voor betrokkenheid en toewijding onder belanghebbenden – ter bescherming van de uitzonderlijke universele waarde.

2. Doelstellingen

Het enkele geïntegreerde beheerplan voor de Werelderfgoedlocatie Waddenzee biedt een overkoepelend kader voor het integreren van bestaande trilaterale strategieën en plannen zonder dat dit ten koste gaat van hun gezamenlijk overeengekomen inhoud, en rekening houdend met bestaande regionale en nationale beheersystemen. Dit alles op een manier die voor belanghebbenden eenvoudig te begrijpen is. Ook wordt in het plan een duidelijker beeld gegeven van de benodigde hulpmiddelen en wordt inzichtelijk gemaakt hoe het beheersysteem werkt. In dit opzicht heeft het toegevoegde waarde voor de Trilaterale Samenwerking.

Het overkoepelende doel van het enkele geïntegreerde beheerplan is aan te tonen hoe gecoördineerd beheer doeltreffender kan worden gemaakt teneinde de uitzonderlijke universele waarde van het gebied te behouden en de natuurwaarde en integriteit van het gebied te beschermen op basis van het Grondbeginsel.

De specifieke doelstellingen zijn als volgt:

1. Een samenhangend overzicht bieden van de wijze waarop trilateraal beheer gezamenlijk wordt uitgevoerd, rekening houdend met het lokale niveau, om de bescherming van de uitzonderlijke universele waarde en integriteit als gedeelde verantwoordelijkheid te beschermen;
2. Betrokkenheid en toewijding van belanghebbenden op alle niveaus vergroten bij het beheer van het gebied als één entiteit, en de landen ondersteunen bij de uitvoering van trilaterale strategieën en plannen ter plaatse;
3. Streven naar verdere harmonisering van beheer ter plaatse en het gecoördineerd beheer effectiever ten uitvoer leggen, rekening houdend met de regionale beheersystemen en regionale verschillen.

3. Inhoud

Het zwaartepunt van het enkele geïntegreerde beheerplan voor Werelderfgoedgebied Waddenzee ligt op overkoepelende kwesties die met voorrang en op een consistente manier in het hele gebied moeten worden beheerd om de uitzonderlijke universele waarde te behouden en de natuurwaarden en integriteit van het gebied te beschermen.

Het enkele geïntegreerde beheerplan is een voortschrijdend plan en wordt regelmatig door de Wadden Sea Board geëvalueerd. Daarom wordt de inhoud ervan aangepast aan de beheerseisen van de Trilaterale Samenwerking ter Bescherming van de Waddenzee, waarbij alle belangrijke partijen die bij de uitvoering van het plan betrokken zijn, deelnemen en ondersteuning bieden.

Criteria voor de selectie van de te behandelen kwesties:

1. Belangrijke en prioritaire beheerkwesties op trilateraal niveau (vastgesteld met name op basis van het Waddenzee Plan, recente verklaringen van ministerconferenties en bestaande strategieën en actieplannen);
2. Spoed waarmee de effectiviteit van het beheer trilateraal moet worden vergroot;
3. Vereisten op het gebied van beheer en bescherming met betrekking tot het behouden en beschermen van de uitzonderlijke universele waarden (zoals beschreven in de Statement of OUV, relevante Commissiebesluiten en de Periodieke rapportage).

Het uitgangspunt voor de verdere ontwikkeling van het enkele geïntegreerde beheerplan zal een voorlopige structuur zijn die door de Wadden Sea Board is overeengekomen. De inhoud zal een neerslag vormen van de huidige prioriteiten van de Trilaterale Samenwerking ter Bescherming van de Waddenzee, maar de inhoud en prioriteiten kunnen in de loop van het proces worden aangepast. Hierbij wordt een flexibele aanpak voorzien.

Het enkele geïntegreerde beheerplan zal een beknopt en kort document zijn (van maximaal 40 pagina's), dat er mede voor zal zorgen dat de complexiteit van beheer van Werelderfgoed beheersbaar wordt. Het moet gemakkelijk leesbaar zijn, zodat het beter aansluit bij de mensen in het veld. Het moet globaal het advies volgen van de Commissie voor het Werelderfgoed en de Internationale Unie voor behoud van de natuur (*International Union for Conservation of Nature*, IUCN) betreffende beheerplannen voor Werelderfgoed.

4. Tijdlijn

De ontwikkeling is een trilateraal proces waarbij de beheerders en belanghebbenden van alle Waddenzeeregio's en de IUCN betrokken zijn. Bij de ontwikkeling moet rekening gehouden worden met de functie van het enkele geïntegreerde beheerplan als voortschrijdend plan dat een neerslag vormt van de belangrijkste prioriteiten van het trilaterale beheer.

Doel is het enkele geïntegreerde beheerplan te ontwikkelen in de periode 2018-2020, te voltooien en uit te voeren in 2021 en een voorstel voor definitieve goedkeuring te presenteren op de 14e Trilaterale Waddenconferentie in 2022.

BIJLAGE 2

Waddenzeestrategie met betrekking tot onderwijs voor duurzame ontwikkeling en interpretatie van werelderfgoed (Samenvatting)

Inleiding

De Waddenzeestrategie met betrekking tot onderwijs voor duurzame ontwikkeling en interpretatie van werelderfgoed (*Wadden Sea Strategy on Education for Sustainable Development and World Heritage Interpretation*) bouwt voort op een netwerk van mensen en activiteiten dat in de loop van tientallen jaren ontwikkeld is, en dient als grensoverschrijdend kader voor milieu-onderwijs en -interpretatie in het hele Waddenzeegebied. Deze strategie staat voor één Waddenzee en bouwt voort op de vele lokale, regionale en nationale activiteiten op dit gebied. Zij dient om een overkoepelende aanpak te bieden ter promotie van de uitzonderlijke universele waarde (*Outstanding Universal Value, OUV*) van de Waddenzee door middel van een internationale en interdisciplinaire benadering. Het is een gemeenschappelijke verantwoordelijkheid om de strategie leven in te blazen, van lokaal tot trilateraal niveau.

De strategie is ontwikkeld als onderdeel van het werk van de Internationale Waddenzeeschool (*International Wadden Sea School, IWSS*). Een grote bijdrage is geleverd door het Trilateral Network Group Education, waarvan de leden Waddenzee-onderwijs en -interpretatie vertegenwoordigen op nationaal en regionaal niveau, en door het Common Wadden Sea Secretariat. Het werk werd ondersteund door de Trilaterale Samenwerking ter Bescherming van de Waddenzee en de bijbehorende Wadden Sea Board.

De strategie verbindt andere belangrijke strategieën voor de Waddenzee, namelijk de algemene Werelderfgoedstrategie en de strategie voor duurzaam toerisme, en bevordert de uitvoering hiervan. Ze draagt ook bij aan de Unesco-programma's voor "Werelderfgoedonderwijs" en "Onderwijs voor duurzame ontwikkeling".

Onze toekomstvisie

Dit is onze gezamenlijke visie voor de toekomst:

- Mensen die in enig deel van het Werelderfgoedgebied Waddenzee wonen, te gast zijn of werken, zijn zich bewust van en waarderen de OUV en het unieke landschap. Zij willen zich inzetten om deze kenmerken van mondiaal belang te beschermen ten behoeve van huidige en toekomstige generaties en de gehele mensheid;
- Milieu-onderwijs en -interpretatie vormen een middel tot begrip van en waardering voor de Werelderfgoedlocatie Waddenzee en het wereldwijde belang ervan. Hoogwaardige informatie en ervaringen met betrekking tot natuur, landschap en cultuur bieden uitstekende mogelijkheden voor alle leeftijdsgroepen om over de Waddenzee te leren, ervan te genieten, het gebied te ervaren en bescherming ervan te ondersteunen;
- Lokaal, regionaal en grensoverschrijdend evenals overheids- en particulier aanbod vullen elkaar aan, en betrokken partners werken actief samen op nationaal, trilateraal en internationaal niveau. Alle onderwijs- en interpretatieactiviteiten ondersteunen de integrale bescherming van de Waddenzee als ecologische entiteit en de ecologische vereisten in verband met de algemene Werelderfgoedstatus.

Onze doelstellingen en maatregelen – van visie naar realiteit

In drie gezamenlijke doelstellingen wordt uiteengezet hoe we onze visie willen verwezenlijken:

- Competente multipliers: Alle belanghebbenden van Waddenzee-onderwijs hebben transnationaal begrip van en waardering voor de Werelderfgoedlocatie Waddenzee, de OUV en de bescherming ervan in een trilaterale en mondiale context;
- Hoogwaardige informatie: Een uitgebreid, alomvattend informatie- en onderwijsaanbod zorgt voor consistente promotie van de OUV in het hele Waddenzeegebied en daarbuiten;
- Uitstekende communicatie van persoon tot persoon: Via een aanbod van begeleide natuurinterpretatie kan eenieder de diversiteit, dynamiek en schoonheid van de Waddenzee als Werelderfgoedlocatie op authentieke wijze ervaren.

Met dertien maatregelen op zowel nationaal als trilateraal niveau verwachten we de doelstellingen te bereiken en op de lange termijn de visie te verwezenlijken. De drie maatregelen op trilateraal niveau bestaan uit netwerk- en serviceactiviteiten die gericht zijn op multipliers van Waddenzee-onderwijs en die middelen bieden voor meertalig onderwijs met betrekking tot de Werelderfgoedlocatie. Op nationaal niveau zijn er tien maatregelen, variërend van opleidingsprogramma's voor verschillende doelgroepen en het beheren van bezoekerscentra en andere informatiesystemen, tot een groot aantal rondleidingen, bijvoorbeeld voor het publiek of voor schoolklassen, naast online en offline informatie- en onderwijsmateriaal.

Doelgroepen

Onze benadering van Waddenzee-onderwijs en -interpretatie van lokaal tot trilateraal niveau is gericht op verschillende doelgroepen binnen het kader van formeel, non-formeel en informeel leren.

- Alle soorten scholen: Binnen de doelgroep voor “formeel leren” vallen schoolklassen, scholen en andere formeel lerende groepen, waaronder hogescholen en universiteiten;
- Belanghebbenden: Als de belangrijkste doelgroep voor “non-formeel leren” gelden multipliers van Werelderfgoedonderwijs en -interpretatie met betrekking tot de Waddenzee, zoals bezoekerscentra, ngo's, natuurgidsen en jongerengroepen die betrokken zijn bij buitenschoolse educatieve activiteiten, zoals padvindsters;
- Het brede publiek: De belangrijkste doelgroep voor “informeel leren” is het brede publiek, d.w.z. de plaatselijke bevolking en gasten (vakantiegangers, onder wie dagrecreanten).

Uitvoering

De uitvoering van Werelderfgoedonderwijs en -interpretatie met betrekking tot de Waddenzee is een gedeelde verantwoordelijkheid en een gemeenschappelijke taak van de partijen die de strategie hebben ondertekend. Daaronder bevinden zich publieke instanties, ngo's en andere belanghebbenden op nationaal en trilateraal niveau, maar er is ook ruimte voor nieuwe ondersteuners.

De uitvoering op trilateraal niveau (volgens een trilateraal werkprogramma dat verder gespecificeerd is in jaarlijkse werkplannen) is een kerntaak van de Trilaterale Samenwerking ter

Bescherming van de Waddenzee en wordt verwezenlijkt door IWSS in samenwerking met zijn netwerk van educatiecentra, onder begeleiding van regionale vertegenwoordigers, de Wadden Sea Board en de Taakgroep Werelderfgoed.

Op nationaal niveau sluit de uitvoering aan op de nationale werkprogramma's (bestaande of toekomstige maatregelen van de drie Waddenzeelanden en hun verschillende regio's) van zowel overheids- als particuliere partners, zoals gemeenten, provincies, directies van natuurreservaten, ngo's, bezoekerscentra, scholen enz. De regionale netwerken wijzen vertegenwoordigers aan om het trilaterale werkprogramma te ondersteunen en van advies te voorzien.

www.waddensea-secretariat.org/educationstrategy

BIJLAGE 3

Trilateral Wadden Sea Swimway Vision



Inleiding

De Waddenzee is een van de grootste aaneengesloten getijdegebieden ter wereld. Met meer dan 150 waargenomen vissoorten, waaronder dertien zoetwatersoorten, heeft de Waddenzee een uitzonderlijk diverse vispopulatie. De populaties van veel vissoorten in de Waddenzee zijn de afgelopen decennia sterk afgenomen, en de oorzaken daarvan zijn slechts ten dele bekend.

Er is nog steeds een gebrek aan elementaire kennis van essentiële processen en functionele zwemroutes, wat een belemmering vormt voor een doeltreffende en efficiënte bescherming van vissen. Om deze reden hebben Deense, Nederlandse en Duitse visdeskundigen instandhoudingsdoelstellingen voor diverse vissoorten opgesteld, de “trilaterale doelstellingen voor vissen”, die zijn aangenomen als onderdeel van het Waddenzee Plan bij de Trilaterale Regeringsconferentie in 2010:

1. Levensvatbare bestanden en natuurlijke voortplanting van typische Waddenzeevissoorten;
2. Aanwezigheid en dichtheid van vissoorten in overeenstemming met de natuurlijke dynamiek in (a)biotische milieufactoren;
3. Gunstige leefomstandigheden voor bedreigde vissoorten;
4. Behoud van de diversiteit van natuurlijke habitats als paaigrond en als kraamkamer voor jonge vis;
5. Behoud en herstel van de mogelijkheden voor de doorgang van migrerende vissen tussen de Waddenzee en de binnenwateren.

Op grond van de overeenkomst bij de Trilaterale Regeringsconferentie in 2014 hebben Denemarken, Duitsland en Nederland besloten te werken aan de verdere uitvoering van deze trilaterale doelstellingen voor vissen. Besloten werd deze doelen na te streven door een Trilateral Wadden Sea Swimway Vision te ontwikkelen. De Visie is in 2017 ontwikkeld door een trilaterale coördinatiegroep met bijdragen van onderzoeksinstanties, natuurbeheerorganisaties en instanties. Dit moet leiden tot een ondertekende toezegging van regeringen en belanghebbenden bij de Trilaterale Regeringsconferentie in Leeuwarden in 2018.

De Trilateral Wadden Sea Swimway Vision 2018-2024

Het hoofddoel van de Visie bestaat in het uitvoeren van de trilaterale doelstellingen voor vissen, en het doel is een overkoepelende Swimway-benadering te bieden voor allerlei uiteenlopende initiatieven die samenhangen met het behalen van de streefdoelen. De Visie is gebaseerd op vier pijlers: onderzoek en monitoring; beleid; maatregelen; en betrokkenheid van belanghebbenden, communicatie en onderwijs.

Onderzoek en monitoring

De huidige kennis van de factoren achter de dynamiek van de vispopulaties in de Waddenzee

is in veel gevallen onvoldoende om verbeteringsmaatregelen vast te stellen. Momenteel wordt een op onderzoek van zwemroutes gebaseerde benadering ontwikkeld, waarin kwesties als connectiviteit, predator-prooi-relaties, ecofysiologie en habitat-soortrelaties aan de orde worden gesteld. De Visie zal aansluiting zoeken bij de Trilaterale Onderzoeksagenda, die eveneens momenteel wordt opgesteld, evenals bij de bevindingen van de Trilateral Task Group on Climate Change, het relevante deel van het Quality Status Report 2017 van de Trilaterale Samenwerking ter Bescherming van de Waddenzee, en moet passen in en een aanvulling vormen op de nationale onderzoeksagenda's. Deze onderzoeksbenadering zal belangrijke informatie opleveren voor de ontwikkeling van zinvolle en betrouwbare indicatoren waarmee kan worden beoordeeld in hoeverre de trilaterale doelstellingen voor vissen worden gehaald.

Beleid

Beleidsdoelstellingen voor vis in de Waddenzee worden op Europees, trilateraal, nationaal en regionaal niveau geformuleerd. Binnen de Visie wordt gestreefd naar het inventariseren van bestaande beleidsvoorschriften en regels met betrekking tot trilaterale streefdoelen voor vissen op Europees, trilateraal, nationaal en regionaal niveau en het analyseren welke bijdrage deze leveren aan de verwezenlijking van deze doelen. Op grond van de analyse kan worden bepaald of aanvullende actie vereist is.

Maatregelen

Op verschillende locaties zijn instandhoudingsmaatregelen gepland of reeds uitgevoerd met het oog op het verbeteren van de leefomstandigheden en het beperken van bedreigingen voor vissen. Het is belangrijk een samenhangend overzicht van deze maatregelen te creëren om de doeltreffendheid ervan te evalueren en te bepalen hoe de maatregelen kunnen bijdragen aan de trilaterale doelstellingen voor vissen. Deze informatie zal worden gecombineerd met de analyse van de knelpunten op de migratieroutes om inzichtelijk te maken waar de maatregelen het beste kunnen worden ingezet. Hierbij moeten relevante EU-wetgeving en het beginsel van zorgvuldige besluitvorming in acht worden genomen.

De uitgevoerde Visie zal waarde toevoegen via het delen van gegevens en informatie tussen de drie landen, het vaststellen van beste praktijken en het gebruik van de onderzoeksresultaten voor het opstellen van maatregelen en voor een beter behoud van de visbestanden. De informatie zal op een heldere en samenhangende manier worden verstrekt en met de belanghebbenden worden besproken.

Betrokkenheid van, communicatie met en onderwijs aan belanghebbenden

Bewustwording, het activeren van mensen in het veld en het bevorderen van kennis zijn belangrijke doelen van de Swimway-visie, teneinde alle belanghebbenden te betrekken. Het belang en succes van de Visie wordt geïllustreerd aan de hand van vier succesvolle nationale casussen/ initiatieven die inmiddels in uitvoering zijn. Er zijn vier beste praktijken geselecteerd:

- Wereldwijd: Swimways of the World;
- Denemarken: toepassing van burgerwetenschap in de visserij, met de nadruk op de sportvisserij, het "Key Fishermen's Project";
- Duitsland: Masterplan Ems 2050;
- Nederland: trekkende diersoorten die in de Waddenzee voorkomen merken in samenwerking met beroepsvissers.

De visie richt zich op betrokkenheid van belanghebbenden die door hun activiteiten direct of indirect invloed op het visbestand uitoefenen, zoals onderzoekers, beroeps- en sportvissers, waterbeheerders, bevoegde overheidsinstanties en ngo's. Als onderdeel van de algemene trilaterale communicatie zal een communicatieplan worden ontwikkeld.

Organisatie van het project

De Wadden Sea Board (WSB) is verantwoordelijk voor de coördinatie van de visie. De drie landen zullen samenwerken en voor de uitvoering ervan expertise, capaciteit en hulpmiddelen overdragen volgens een projectmatige aanpak. Het algemene beheer van het programma kan worden uitgevoerd door een trilaterale stuurgroep, die kan bestaan uit vertegenwoordigers van Denemarken, Duitsland en Nederland. Voor coördinatie, fondsenwerving, projectontwikkeling en het bevorderen van samenwerking kan een projectleider worden aangesteld. De projectleider kan werken vanuit het Common Wadden Sea Secretariat (CWSS). De Visie kan na de conferentie worden uitgevoerd en is naar verwachting zes jaar van kracht.

BIJLAGE 4

Trilateraal Management and Action Plan Alien Species (MAPAS) (Outline)

Trilaterale activiteiten met betrekking tot uitheemse soorten in het Unesco-Waddenzeegebied

De wereldwijde toename van uitheemse soorten, die door menselijke activiteiten wordt gestimuleerd, kan een negatief effect hebben op de Waddenzee als Unesco-werelderfgoedgebied. In de Road Map Wadden Sea World Heritage Strategy 2014-2020 wordt vooruitgelopen op de ontwikkeling van een trilateraal beheer- en actieplan ten aanzien van uitheemse soorten teneinde inzicht, bewustzijn, beheersing en beheer van invasieve uitheemse soorten* in het Waddenzeegebied te verbeteren.

Zoals overeengekomen bij de 12e Trilaterale Regeringsconferentie inzake bescherming van de Waddenzee in Tønder (2014) (punt 35, Verklaring van Tønder; CWSS, 2014), moet het trilaterale strategische kader voor het omgaan met uitheemse soorten in de Waddenzee verder worden ontwikkeld in de richting van een trilateraal beheer- en actieplan inzake uitheemse soorten (MAPAS), rekening houdend met bestaande en toekomstige wetgeving en projecten van de Working Group on Alien Species (WG-AS). Het algehele doel van het MAPAS dient te zijn *het voorkomen van dreigingen van uitheemse soorten voor de mariene en terrestrische ecosystemen van de Waddenzee en het behouden van de uitzonderlijke universele waarde ervan, door het voorkomen, beheren of beheersen van uitheemse soorten door middel van gecoördineerde inspanningen in het trilaterale gebied.*

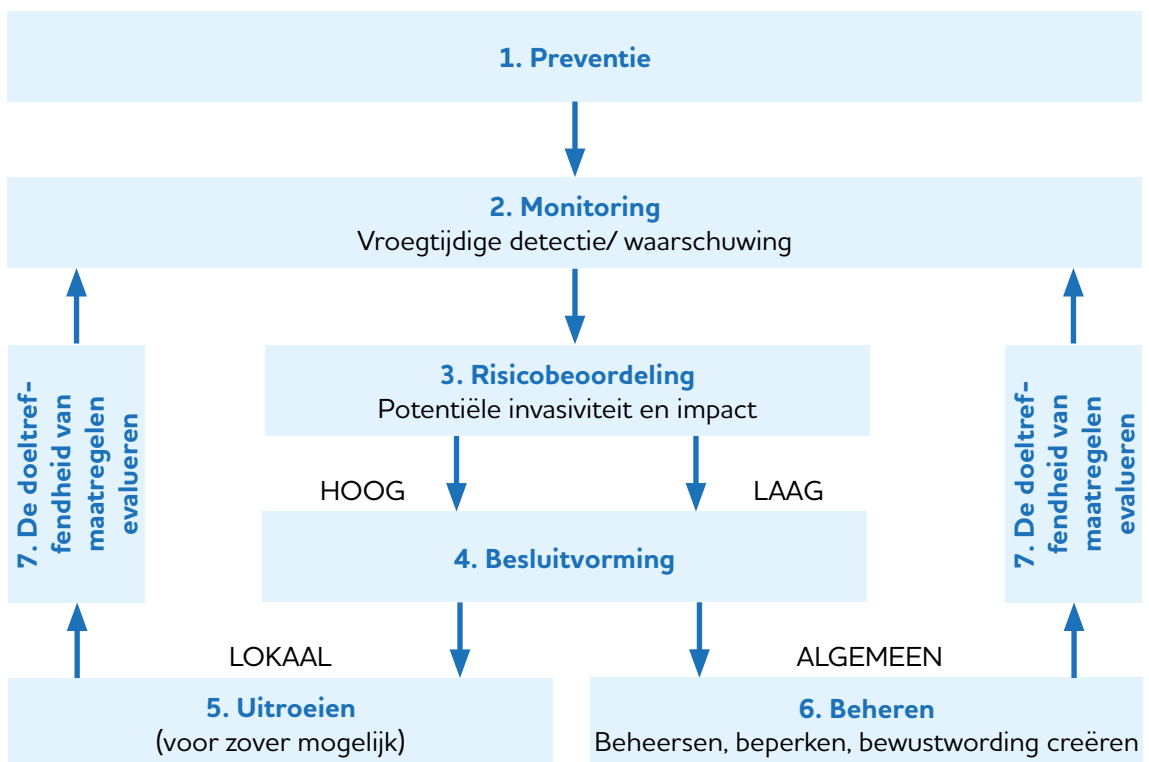


Fig. 1 Cyclus van beheeracties voor uitheemse soorten in de Waddenzee (WG-AS 2016).

* **Uitheemse soort** betekent levende exemplaren van soorten [...] die zijn geïntroduceerd buiten hun natuurlijke verspreidingsgebied [...]. **Invasieve uitheemse soort** betekent een uitheemse soort waarvan is vastgesteld dat de introductie of verspreiding ervan een bedreiging is of nadelige gevolgen heeft voor de biodiversiteit en aanverwante ecosystemendiensten (Verordening (EU) nr. 1143/2014).

Het MAPAS kan zeven strategische elementen omvatten (fig. 1). Nationale activiteiten, die aansluiten op bestaande politieke en wettelijke kaders voor het omgaan met uitheemse soorten, kunnen worden geïntegreerd in een geharmoniseerd beheer met een gezamenlijke aanpak voor het beschermen van het Unesco-Werelderfgoedgebied. Deze nationale en trilaterale activiteiten dienen te worden voortgezet zoals beschreven in het MAPAS. Daarnaast worden in het MAPAS verschillende nieuwe activiteiten aanbevolen, die moeten worden uitgevoerd waar dit onder nationale wetgeving is toegestaan:

(1-3) Voorgestelde maatregelen voor preventie, monitoring en risicobeoordeling

Preventie van introductie van mariene en terrestrische uitheemse soorten is de eerste en meest doeltreffende strategie om het ecosysteem van de Waddenzee te beschermen. Om de doeltreffendheid van maatregelen te vergroten en om de uitvoering van wettelijke verplichtingen te bevorderen, moet een aantal aanvullende beheeracties worden genomen, bijv. een gecombineerde analyse voor de introductie van uitheemse soorten in het Waddenzeegebied, integratie van uitheemse-soortenparameters in het Trilaterale Monitorings- en Beoordelingsprogramma (*Trilateral Monitoring and Assessment Programme, TMAP*) en het trilateraal delen van kennis en gegevens. De risicoanalyses dienen trilateraal te worden gedeeld.

(4) Trilaterale coördinatie (besluitvorming)

De nationale overheden moeten verantwoordelijk blijven voor het beheer van uitheemse soorten, op trilateraal niveau ondersteund door het CWSS. Voorgesteld wordt een coördinatiegroep met vertegenwoordigers van de drie landen op te zetten, vergelijkbaar met de reeds bestaande WG-AS, om te adviseren over passende gemeenschappelijke conclusies en maatregelen. Tijdige communicatie en informatievoorziening over (nieuwe) detecties, verspreiding en maatregelen is hierbij cruciaal. Om de doeltreffendheid van genomen beslissingen te optimaliseren kan de coördinatiegroep waar mogelijk nationale beslissingen en risicobeoordelingen ondersteunen. Taken kunnen onder meer bestaan uit het coördineren van informatie en burgerwetenschapsprogramma's.

Voorgestelde hoofdtaken voor trilaterale coördinatie

1. Gegevens over uitheemse soorten in het hele Waddenzeegebied organiseren en delen. Primaire acties zijn de harmonisering van gegevens afkomstig uit nationale monitoringprogramma's voor uitheemse soorten en de continue toegankelijkheid van die gegevens bijv. voor het TMAP.
2. Ervaringen delen over de ontwikkeling en doeltreffendheid van methoden voor monitoring, preventie, beheersing en uitroeiing.
3. (Waar mogelijk) stroomlijnen van methoden en acties gericht op trilaterale communicatie, bewustwording en voorlichting over "uitheemse soorten in de Waddenzee", bijv. de introductie van een informerende (waarschuwend) benadering en een overeenkomst over gestandaardiseerde informatiekanaalen voor het tijdig verspreiden van informatie.
4. Een regelmatig geactualiseerde lijst van uitheemse soorten in de Waddenzee verstrekken op basis van nationale gegevens (TMAP), en deze toegankelijk maken via de website van het CWSS.
5. Een contactpunt op de website van het CWSS bieden voor het delen van voorbeelden van preventie-, beheers- en uitroeiingsacties die door een van de staten in de Waddenzee zijn ondernomen.

(5-7) Beheermaatregelen en evaluatie van beperkende maatregelen

Er zijn meer inspanningen nodig om te beoordelen of trilaterale beheer-, uitroeiings- en beheersmaatregelen in het Waddenzeegebied toegepast kunnen worden. Het gaat hierbij onder meer om het tijdig delen van informatie over nieuwe aanwezigheid van uitheemse soorten en om (de effectiviteit van) beperkende maatregelen. Regelmatige evaluatie van de effectiviteit van maatregelen is noodzakelijk om het succes van beheeracties te beoordelen.

Voorgestelde acties voor communicatie, bewustwording en onderwijs

Communicatie, bewustwording en onderwijs over uitheemse soorten in de Waddenzee moet in onderlinge samenwerking worden gestroomlijnd. De coördinatiegroep moet het delen van informatie over de effectiviteit van nationale bewustwordingscampagnes bevorderen, maar ook een aantal acties aanmoedigen voor het stimuleren van uitheemse soorten in de Waddenzee, bijv. door het volgen van voorbeelden van trilaterale communicatie voor doelgroepen van belangrijke routes van uitheemse soorten.

Conclusie

Door samenwerking en duidelijke communicatiekanalen tussen de trilaterale samenwerkingspartners worden synergieën mogelijk die het beheer van uitheemse soorten in het hele Waddenzeegebied veel efficiënter zouden maken. Bovendien is met het MAPAS meer mogelijk op het gebied van vroegtijdige waarschuwing binnen de trilaterale Waddenzee. Dit zou uiterst belangrijk zijn voor een goede voorbereiding op en daardoor verminderde kwetsbaarheid voor nieuw aangekomen soorten. Ten slotte zou bewustwording op basis van een gemeenschappelijke communicatiestrategie de betrokkenheid van het brede publiek vergroten en ervoor kunnen zorgen dat bewoners en bezoekers zich meer met het Unesco-werelderfgoedgebied identificeren.





WADDEN SEA EDUCATION AT A GLANCE

WADDEN SEA EDUCATION

WADDEN SEA

WORLD IMPORTANCE

ONE WADDEN SEA

NATIONAL, TRILATERAL & INTERNATIONAL NETWORKING

OUTSTANDING PERSON-TO-PERSON COMMUNICATION

SCHOOL CLASSES

HIGH QUALITY INFORMATION

VISITOR CENTRE

GENERAL PUBLIC

GUIDED TOURS FOR EVERY KIND OF AUDIENCE

We Support the Wadden Sea Strategy on Education

[Signatures]

Dr. Parkus
Y. H. Kester
J. M. H. J. J. J.

D. H. J. J. J. J.

J. M. H. J. J. J.

J. M. H. J. J. J.

J. M. H. J. J. J.

Erklärung von Leeuwarden

Ministererklärung der
13. Trilateralen Regierungskonferenz
zum Schutz des Wattenmeeres

Leeuwarden, 18. Mai 2018



INHALT

Präambel.....	85
Weltnaturerbe Wattenmeer.....	87
Naturschutz und integriertes Ökosystemmanagement.....	89
Nachhaltige Entwicklung.....	90
Zusammenarbeit.....	92
Trilaterale Wattenmeerzusammenarbeit 2018-2022.....	92
Unterschriften.....	93
Anhänge.....	94

PRÄAMBEL

Wir, die für den Schutz des Wattenmeeres zuständigen **Ministerinnen und Minister** Dänemarks, Deutschlands und der Niederlande als Vertreter ihrer jeweiligen Regierungen im **Trilateralen Wattenmeer-Rat** (*Trilateral Wadden Sea Governmental Council*) zum **Schutz des Wattenmeeres**

Begrüßen mit großer Anerkennung die Aufnahme des gesamten Wattenmeeres in die UNESCO-Liste des Welterbes durch die Erweiterung des Gebiets um das dänische Wattenmeer und eines weiteren Teils des deutschen Wattenmeeres im Jahr 2014, was einen Meilenstein in der vierzig Jahre währenden trilateralen Zusammenarbeit zum Schutz des Wattenmeeres darstellt. Diese ist uns Ansporn, deren Potenzial durch eine weitere Intensivierung unserer trilateralen Zusammenarbeit zum Schutz des Wattenmeeres zu nutzen und zu einer nachhaltigen Entwicklung der Region beizutragen;

Bekräftigen, dass es die wesentliche, sich aus dem Status als Weltnaturerbe ergebende Pflicht ist, gemeinsam den außergewöhnlichen universellen Wert, einschließlich der Unversehrtheit des Weltnaturerbes Wattenmeer zu bewahren;

Bekräftigen das Ziel der Gemeinsamen Erklärung (*Joint Declaration*) 2010 und des Wattenmeerplans 2010, das Wattenmeer als grenzüberschreitende ökologische Einheit im Einklang mit dem Leitprinzip zu schützen und zu managen, „um so weit wie möglich ein natürliches und sich selbst erhaltendes Ökosystem zu erreichen, in dem natürliche Prozesse ungestört ablaufen können“, und den Ökosystemansatz anzuwenden;

Begrüßen anerkennend die vorbereitenden Arbeiten zur Errichtung eines Weltnaturerbe Wattenmeer Partnerschaftszentrums in Wilhelmshaven, Deutschland, welches das Gemeinsame Wattenmeersekretariat (*Common Wadden Sea Secretariat, CWSS*), einen Partnership Hub (Netzwerkeinrichtung) für die Zusammenarbeit mit ausgewählten Partnerorganisationen in diesem Hub selbst und in Netzwerken als ein einander ergänzendes Gefüge institutioneller Einrichtungen umfassen wird;

Anerkennen wertschätzend die Leistungen lokaler und regionaler Behörden und Partner, welche sich für die Erhaltung des Wattenmeeres eingesetzt und zum Weltnaturerbe beigetragen haben und an der Entwicklung eines Partnership Hub beteiligt sind.

Erinnern an die Bedeutung des Wattenmeeres für die globale Biodiversität, insbesondere als Drehscheibe für den Vogelzug und **sind besorgt** über den beobachteten Rückgang mehrerer Brutvogel- und Zugvogel-Populationen sowie von Fisch-Populationen im Wattenmeer;

Wissend, dass sich der Klimawandel auf das Wattenmeer auswirkt und dass zukünftige Veränderungen für den außergewöhnlichen universellen Wert des Wattenmeer-Ökosystems eine Bedrohung darstellen können, und **entschlossen**, uns den Herausforderungen der Minderung und Anpassung an den Klimawandel zu stellen, einschließlich der Minderung des CO₂-Ausstoßes sowie der Auswirkungen des Klimawandels auf das Nahrungsnetz des Wattenmeer-Ökosystems;

Bekräftigen, dass das Gesamtziel der Anpassung an den Klimawandel im Wattenmeergebiet darin besteht, die Qualität und die Unversehrtheit des Gebietes als natürliches und resilientes Ökosystem zu sichern und zu fördern und zugleich die Sicherheit der Bewohner und Besucher sicherzustellen;



Sind uns bewusst, dass ein abgestimmtes Monitoring, Datenmanagement und die Bewertung des Qualitätszustandes von wesentlicher Bedeutung für die Erhaltung und das Management des Wattenmeeres sind, auch in seiner Eigenschaft als Welterbestätte;

Erkennen das Problem von Meeresmüll im Wattenmeer-Ökosystem, **verpflichten uns** dem Konzept der Kreislaufwirtschaft als einem wesentlichen Ansatz zur Vermeidung des Eintrages von Müll ins Meer und **tragen** zur Umsetzung der jeweiligen auf nationaler und internationaler Ebene entwickelten Strategien **bei**;

Sind uns bewusst des Problems von Lichtemissionen im Wattenmeergebiet, sowie der zentralen Qualität und der Bedeutung von Dunkelheit für das Ökosystem als auch die Menschen;

Betonen den unverzichtbaren Beitrag von Wissenschaft und Forschung zur Weiterentwicklung von Schutz und Management des Wattenmeeres als einer ökologischen Einheit und begrüßen mit großer Anerkennung die von der Wissenschaftsgemeinschaft erarbeitete Trilaterale Forschungsagenda (www.waddensea-secretariat.org/tra);

Betonen die Bedeutung einer wirksamen und umfassenden Kommunikation und Bewusstseinsbildung über die Trilaterale Wattenmeerzusammenarbeit und das Weltnaturerbe Wattenmeer, um die öffentliche Unterstützung für den Schutz und das Management des Wattenmeeres als gemeinsame Einheit weiter zu stärken;

Begrüßen anerkennend die Arbeit der Internationalen Wattenmeerschule (*International Wadden Sea School, IWSS*) und ihres Netzwerkes in der gesamten Wattenmeerregion zur Umweltbildung und zur Einbeziehung der jungen Generation;

Bekräftigen unsere feste Absicht, das Abkommen zur Erhaltung der Seehunde im Wattenmeer (*Wadden Sea Seal Agreement*) wirksam umzusetzen, das gemäß dem Übereinkommen der Vereinten Nationen zur Erhaltung der wandernden wildlebenden Tierarten abgeschlossen wurde;

Erinnern daran, dass gebietsfremde Arten das Wattenmeer-Ökosystem beeinträchtigen können;

Anerkennen die Bedeutung von intakten Ästuaren für das Wattenmeer-Ökosystem und die Tatsache, dass viele Häfen, als essenzielle Bestandteile der Daseinsvorsorge und der nachhaltigen Nutzung in der Wattenmeerregion, in diesen Ästuaren liegen;

Erinnern daran, dass die Internationale Seeschiffahrts-Organisation (*International Maritime Organization, IMO*) weiten Teilen des Wattenmeeres den Status eines Besonders Empfindlichen Meeresgebietes (*Particularly Sensitive Sea Area, PSSA*) verliehen hat und **begrüßen** die von der DENERNETH Maritime Administration Group erreichte Arbeit zu den in der Erklärung von Tønder verabschiedeten Operationalen Plänen;

Würdigen den von den Häfen seit der Erklärung von Tønder erzielten Fortschritt, **begrüßen** die gemeinsame Initiative „Trilaterale Wattenmeer-Häfen“ (*Trilateral Wadden Sea Ports*) und **nehmen** die bei der von der Initiative durchgeführten Konferenz am 17. Mai 2018 im niederländischen Harlingen verabschiedete Absichtserklärung als eine wichtige Anregung zur Weiterführung des Dialogs über eine nachhaltige Hafenwirtschaft **zur Kenntnis**;

Bekräftigen die Bedeutung der internationalen Zusammenarbeit mit Partnern außerhalb der Wattenmeerregion, wie etwa die Zusammenarbeit im Rahmen des World Heritage Marine Programme und des Sustainable Tourism Programme der UNESCO, die Zusammenarbeit mit dem Abkommen zur Erhaltung der afrikanisch-eurasischen wandernden Wasservögel (*Agreement on the Conservation of African-Eurasian Migratory Waterbirds, AEWA*) und mit Staaten entlang des afrikanisch-eurasischen Vogelzugweges und im Zusammenhang mit den Vereinbarungen (*Memoranda of Understanding*), die mit der Islamischen Republik Mauretanien und der Republik Korea geschlossen wurden, sowie im Zusammenhang mit der Vereinbarung (*Memorandum of Intent*) mit The Wash/North Norfolk Coast, wie auch die Bedeutung der Zusammenarbeit mit relevanten internationalen Organisationen;

Anerkennen die gemeinsamen landschaftlichen und kulturellen Werte der Wattenmeerregion;

Nehmen mit Freude die bisher bei der Umsetzung der Erklärung des Ministerrates auf der 12. Trilateralen Regierungskonferenz zum Schutz des Wattenmeeres (Erklärung von Tønder) erzielten Fortschritte **zur Kenntnis** und **erkennen** die Notwendigkeit, unser Handeln zu bestimmten Punkten, wie sie in dieser Erklärung aufgezeigt werden, im Einklang mit dem von den Parteien zu vereinbarenden Finanzrahmen fortzusetzen;

Bekräftigen die bleibende Geltung der Erklärung von Tønder und der vorherigen Erklärungen des Ministerrates;

Sind entschlossen, den Herausforderungen für das Wattenmeergebiet zu begegnen und den Schutz und das Management des Wattenmeeres fortzusetzen zum Wohle heutiger und künftiger Generationen in enger Zusammenarbeit mit allen Partnern, die sich für seinen Schutz engagieren und mit denjenigen, die in der Wattenmeerregion leben, arbeiten oder sich erholen;

und haben die nachstehende Erklärung verabschiedet:

WELTNATURERBE WATTENMEER

Die Minister

1. **Beauftragen** den Wattenmeer-Ausschuss (*Wadden Sea Board, WSB*), trilaterale Weltnaturerbe Wattenmeer-Partnerschaftsmodelle zu entwickeln, die Marke Weltnaturerbe Wattenmeer weiter zu aktivieren und die lokale Identifikation mit ihr zu stärken, als Instrument für die Schaffung von Synergien zwischen dem Naturschutz in der Welterbestätte und nachhaltiger Entwicklung in der Wattenmeerregion;
2. **Beauftragen** den Wattenmeer-Ausschuss, den Partnership Hub (Netzwerkeinrichtung) als Teil des zukünftigen Partnerschaftszentrums gemeinsam mit den relevanten Partner-Organisationen und in Partnerschafts-Netzwerken der Wattenmeerregion unter Einbeziehung lokaler und regionaler Partner weiterzuentwickeln sowie eine Pilotphase durchzuführen, die 2019 mit einer Evaluierung abzuschließen ist;



3. **Vereinbaren**, einen übergreifenden, integrierten Managementplan für das gesamte, grenzüberschreitende Gebiet des Weltnaturerbes Wattenmeer zu entwickeln, mit dem die Wirksamkeit der Umsetzung eines abgestimmten Managements für dieses Gebiet entsprechend der Forderung des Welterbe-Komitees gestärkt wird, gemäß der Kurzdarstellung des Plans (in Anhang 1);
4. **Beauftragen** den Wattenmeer-Ausschuss, die Umsetzung der Strategie für einen nachhaltigen Tourismus (*Sustainable Tourism Strategy*) als wesentliches Instrument für die Stärkung der Zusammenarbeit mit einer Vielzahl verschiedener Partner zu beaufsichtigen, unter anderem durch die Aktualisierung und Umsetzung des entsprechenden Aktionsplans;
5. **Vereinbaren** auf der Grundlage der Flyway-Vision, die Arbeit mit den relevanten staatlichen und nichtstaatlichen Organisationen im Rahmen der Wadden Sea Flyway Initiative fortzusetzen und weiter zu stärken, und **streben an**, die Zusammenarbeit im Kontext der Wadden Sea Flyway Initiative insbesondere mit Fokus auf die Arktis auszuweiten, das Monitoring entlang des gesamten Vogelzugweges fortzusetzen, den zielgerichteten Aufbau von Kompetenzen fortzusetzen sowie die Aktivierung von Partnern zu steigern;
6. **Haben das Ziel**, das Bewusstsein der jungen Generation für die Wattenmeerregion als gemeinsames Erbe durch die Entwicklung geeigneter Bildungsmaßnahmen und -materialien als wesentlichen Teil der Kommunikations- und Bildungsmaßnahmen zum Weltnaturerbe zu stärken und bestätigen die vom Netzwerk der Internationalen Wattenmeerschule entwickelte Strategie für Bildung und Besucherinformation im Weltnaturerbe Wattenmeer (Zusammenfassung in Anhang 2);
7. **Unterstützen weiterhin** die Arbeit der Internationalen Wattenmeerschule und des zugehörigen Netzwerks von in der Umweltbildung engagierten Menschen und Besucherzentren, welche für die gemeinsame Welterbestätte von wesentlichem Belang sind, und berücksichtigen dabei die Ergebnisse des zuletzt durchgeführten Evaluierungsprozesses;
8. **Ermutigen** die Partner des Weltnaturerbe-Bildungsnetzwerkes dazu, dieses Netzwerk durch den Aufbau von weiteren Partnerschaften mit Informationszentren und Bildungseinrichtungen auszubauen sowie hochwertige Lehrmaterialien zu entwickeln und herzustellen;
9. **Beabsichtigen**, die Strategie für das Weltnaturerbe Wattenmeer (2014-2020) in enger Zusammenarbeit mit relevanten Partnern wirksam umzusetzen;
10. **Beauftragen** den Wattenmeer-Ausschuss, die Zusammenarbeit mit dem *World Heritage Marine Programme* und dem *Sustainable Tourism Programme* der UNESCO auf der Grundlage definierter Ziele fortzusetzen;
11. **Beauftragen** den Wattenmeer-Ausschuss, die Trilaterale Kommunikationsstrategie (*Trilateral Communications Strategy*) zu überprüfen und einen Kommunikationsplan für den Zeitraum von 2018 bis 2022 zu erstellen.

NATURSCHUTZ UND INTEGRIERTES ÖKOSYSTEMMANAGEMENT

Die Minister

12. **Beauftragen** den Wattenmeer-Ausschuss, die weitere Umsetzung des Brutvogel-Aktionsplans (*Action Plan for Breeding Birds*) zu überwachen und einen Erfahrungsaustausch über Maßnahmen auf nationaler und regionaler Ebene zu unterstützen, einschließlich einer möglichen Weiterentwicklung des Plans und einer Evaluierung rechtzeitig vor der nächsten Trilateralen Regierungskonferenz;
13. **Beauftragen** den Wattenmeer-Ausschuss, die Swimway-Vision (in Anhang 3) weiterzuentwickeln und Beiträge zu leisten, um sie als integrativen Ansatz für das Erreichen der trilateralen Ziele für Fische durch Untersuchung, Monitoring, Management und Kommunikation von Themen zur Ökologie der Fische im Wattenmeergebiet zu implementieren;
14. **Beauftragen** den Wattenmeer-Ausschuss, zur Stärkung des Schutzes des Weltnaturerbes Wattenmeer intensiv an der Zusammenarbeit auf der Ebene des operativen Managements zu arbeiten und eine angemessene Gebietsbetreuung und ein angemessenes Management für das gesamte Wattenmeergebiet zu gewährleisten;
15. **Bekräftigen** die Richtlinien zur Entnahme und Wiederfreilassung von Seehunden gemäß Art. IV des Abkommens zur Erhaltung der Seehunde im Wattenmeer und verabschieden den aktualisierten Managementplan für Seehunde 2018-2022 (*Seal Management Plan, SMP*), der auch Kegelrobben umfasst;
16. **Vereinbaren**, die Tatsache, dass Schweinswale im Wattenmeer vorkommen, gebührend zu berücksichtigen und nehmen sich somit des Schutzes der Art an;
17. **Beauftragen** den Wattenmeer-Ausschuss, weitere Schritte hin zu einem Management- und Aktionsplan für gebietsfremde Arten (*Management and Action Plan Alien Species, MAPAS*) (wie in Anhang 4 beschrieben) zu unternehmen, der wesentliche Schritte zur Sensibilisierung der Öffentlichkeit und einer Zusammenarbeit in Bezug auf ein Frühwarnsystem und Maßnahmen umfassen sollte, und dabei ein entsprechendes Monitoringprogramm auf Basis nationaler Daten in das Trilaterale Monitoring- und Bewertungsprogramm (*Trilateral Monitoring and Assessment Programme, TMAP*) zu integrieren, einschließlich der Einrichtung einer Netzwerkplattform beim Gemeinsamen Wattenmeersekretariat (*Common Wadden Sea Secretariat, CWSS*);
18. **Beauftragen** den Wattenmeer-Ausschuss mit der Beaufsichtigung der weiteren Umsetzung der Strategie für das Trilaterale Monitoring- und Bewertungsprogramm;
19. **Vereinbaren**, den Wert des Trilateralen Monitoring- und Bewertungsprogramms für die Nutzer und einen größeren Kreis von Interessenvertretern zu erhöhen, unter anderem im Hinblick auf die Verfügbarkeit von Daten und die Darstellung von Informationen auf Grundlage dieser Daten;
20. **Beauftragen** den Wattenmeer-Ausschuss mit der Erstellung von Aktualisierungen des online veröffentlichten Wattenmeer-Qualitätszustandsberichts (*Quality Status Report, QSR*) und damit, rechtzeitig vor der nächsten Trilateralen Regierungskonferenz einen übergreifenden Synthesebericht vorzulegen;



- 21. Beauftragen** den Wattenmeer-Ausschuss, auf trilateraler Ebene weitere Schritte hin zur Nachhaltigkeit der Fischerei im Wattenmeergebiet zu unternehmen, um sowohl die Schutzziele der Trilateralen Wattenmeerzusammenarbeit zu erreichen, als auch vergleichbare Voraussetzungen zu schaffen. Dies sollte in enger Zusammenarbeit mit den zuständigen Behörden und den relevanten Interessensvertretern sowie Initiativen (z.B. Zertifizierungsverfahren), innerhalb des Rahmens für eine nachhaltige Fischerei, erfolgen, unter Berücksichtigung sowohl der Bedeutung von Ökosystemleistungen bei der Bereitstellung von regionalen Fischen und Meeresfrüchten als auch der Unversehrtheit der Welterbestätte.

NACHHALTIGE ENTWICKLUNG

Die Minister

- 22. Streben** eine wesentliche Reduzierung des Umfangs von Meeresmüll im Wattenmeer bis zum Jahr 2030 an;
- 23. Beauftragen** den Wattenmeer-Ausschuss, unter Einbeziehung lokaler, nationaler und multinationaler Initiativen, die bestehenden relevanten Monitoring- und Aktionsprogramme sowie auch bestehende Aktionspläne zu nutzen, um in angemessener Weise zusätzliches Wissen über die Quellen und die Auswirkungen von Müll im Meer (wie z.B. Mikroplastik) auf das Wattenmeer-Ökosystem zu erlangen und auszutauschen, um so geeignete Maßnahmen anzuregen und zu unterstützen;
- 24. Bitten** den Wattenmeer-Ausschuss, verschiedene Initiativen zur Eindämmung von Lichtemissionen zu unterstützen, gemeinsam mit Gemeinden und maßgeblichen Interessensgruppen, etwa durch Maßnahmen zur Vermeidung unnötiger Beleuchtung, den Austausch von Best-Practice-Verfahren, technische Innovationen oder Monitoring, zum Nutzen für das gesamte Wattenmeergebiet und unter Wahrung der Sicherheitsstandards nach einschlägigen Rechtsvorschriften;
- 25. Unterstützen weiterhin** die globalen und nationalen Bemühungen zur Begrenzung von Ursachen des Klimawandels auf regionaler Ebene;
- 26. Bitten** den Wattenmeer-Ausschuss, in Zusammenarbeit mit, neben anderen, dem Wattenmeerforum (*Wadden Sea Forum, WSF*) und Umweltverbänden, vielversprechende, von Behörden, Organisationen, Unternehmen und Einwohnern auf lokaler und regionaler Ebene ergriffene Initiativen zum Klimaschutz zu unterstützen, unter anderem durch den Austausch von Informationen und Best-Practice-Verfahren, durch die Vernetzung verschiedener Initiativen und durch die Initiierung von Pilotprojekten, einschließlich der Bestrebungen in der Wattenmeerregion zur Verringerung des CO₂-Ausstoßes;
- 27. Beauftragen** den Wattenmeer-Ausschuss, die Trilaterale Strategie zur Anpassung an den Klimawandel (*Trilateral Climate Change Adaptation Strategy*) weiter umzusetzen und, wo erforderlich, die darin enthaltenen Prioritäten zu aktualisieren;

28. **Bitten** den Wattenmeer-Ausschuss, gemeinsam mit seinen Partnern in der Wissenschaft festzulegen, welche Untersuchungen für ein besseres Verständnis der Auswirkungen des Klimawandels auf das Wattenmeer-Ökosystem, beispielsweise auf die Primärproduktion und gebietsfremde Arten, erforderlich sind, und um darauf vorbereitet zu sein, das Niveau eines angemessenen Managements zur Sicherung des außergewöhnlichen universellen Wertes des Wattenmeeres zu steigern;
29. **Beauftragen** den Wattenmeer-Ausschuss, die Auswirkungen der Erzeugung erneuerbarer Energien und deren Transport auf das Wattenmeer-Ökosystem zu überprüfen und zu beobachten und Maßnahmen zu erwägen, mit denen mögliche schädliche Auswirkungen vermieden oder begrenzt werden können, unter Anwendung der besten verfügbaren Technik, auch mit dem Ziel, in enger Abstimmung mit den zuständigen Stellen und Interessenvertretern beispielsweise entsprechende gemeinsame Grundlagen zur Bewertung möglicher Auswirkungen von Hochspannungskabeln auf das Wattenmeergebiet zu entwickeln;
30. **Ermutigen** die im Wattenmeergebiet tätigen Häfen und Fährunternehmen darin, Verhaltenskodizes zu entwickeln, aus denen weiterhin ihre Bereitschaft deutlich wird, unter Einbeziehung der besten verfügbaren Techniken auf umweltfreundliche Standards hinzuarbeiten;
31. **Bitten** den Wattenmeer-Ausschuss, die verschiedenen Herangehensweisen in den drei Staaten zu berücksichtigen, um die nachhaltigsten Ansätze für eine naturverträgliche und standortspezifische Verkehrsanbindung der Inseln in der Zukunft zu ermitteln;
32. **Ermutigen** die zuständigen Schifffahrts- und Naturschutzbehörden ihrer jeweiligen Länder dazu, den Dialog miteinander fortzusetzen, um ein noch höheres Maß an Sicherheit und Zusammenarbeit zu erreichen, unter anderem durch eine Steigerung des allgemeinen Bewusstseins und Informationsstandes;
33. **Ermutigen** zur weiteren Entwicklung und Anwendung umweltfreundlicher Hafenkonzepte durch gemeinsame Hafen-Organisationen, beispielsweise durch den Austausch von Best-Practice-Verfahren;
34. **Nehmen zur Kenntnis** die laufenden Diskussionen im Rahmen der Internationalen Seeschifffahrtsorganisation über eine obligatorische Vorwäsche von Ladetanks die Paraffine enthalten, wobei die Rückstände dieser Vorwäsche in einer Hafenauffangeinrichtung entsorgt werden müssen;
35. **Ermutigen** Untersuchungen und den Austausch von Wissen und Best-Practice-Verfahren in der Wattenmeerregion in Bezug auf Zusammenhänge zwischen demographischem Wandel und Chancen für eine nachhaltige Entwicklung, insbesondere im Bereich des nachhaltigen Tourismus.



ZUSAMMENARBEIT

Die Minister

36. **Beauftragen** den Wattenmeer-Ausschuss, die Zusammenarbeit mit der Wissenschaft durch die Einrichtung eines trilateralen Programmausschusses zu verstärken, um unter Berücksichtigung der Trilateralen Forschungsagenda ein gemeinsames Programm zu Forschungsfragen für das Weltnaturerbe Wattenmeer zu erstellen und **beauftragen** den Wattenmeer-Ausschuss die Wissenschaft zu ermutigen, eine trilaterale Forschungsplattform zu entwickeln und Pilotstudien zu Wiederherstellungs- und Verbesserungsmaßnahmen für die Natur zu fördern;
37. **Unterstützen** weiterhin die Arbeit des Wattenmeerforums als unabhängige trilaterale Interessengruppenorganisation;
38. **Ermutigen** das Wattenmeerforum, Umweltverbände und andere Organisationen darin, ihre Arbeit für eine nachhaltige regionale Entwicklung und ein integriertes Küstenzonenmanagement fortzusetzen und als Interessenvertreter entsprechende Empfehlungen in die trilaterale Wattenmeerzusammenarbeit einzubringen;
39. **Ermutigen** das Wattenmeerforum und die zuständigen Behörden, sich mit Kulturlandschaften, Kulturgeschichte und kultureller Identität als mit dem Naturschutz in der Wattenmeerregion in Beziehung stehenden Themen zu befassen.

TRILATERALE WATTENMEERZUSAMMENARBEIT 2018-2022

Die Minister

40. **Danken** den Niederlanden für die Übernahme des Vorsitzes der Zusammenarbeit im Zeitraum von 2014 bis 2018 und für die Organisation der 13. Sitzung des Trilateralen Wattenmeer-Rates;
41. **Begrüßen** die Übernahme des Vorsitzes für den Zeitraum von 2018 bis 2022 durch die Bundesrepublik Deutschland;
42. **Beauftragen** den Wattenmeer-Ausschuss, rechtzeitig zur nächsten Trilateralen Regierungskonferenz die Fortschritte in Bezug auf die in dieser Erklärung beschriebenen Punkte zu überprüfen;
43. **Beabsichtigen**, die nächste Trilaterale Regierungskonferenz zum Schutz des Wattenmeeres und die 14. Sitzung des Trilateralen Wattenmeer-Rates im Jahr 2022 auf Einladung der Regierung Deutschlands abzuhalten;
44. **Beabsichtigen**, vor der 14. Sitzung des Trilateralen Wattenmeer-Rates auf Einladung der deutschen Regierung das 15. Internationale Wissenschaftliche Wattenmeer-Symposium in Deutschland abzuhalten.

UNTERSCHRIFTEN

Leeuwarden, Niederlande, 18. Mai 2018

Im Auftrag der Regierung des Königreichs Dänemark



Jakob Ellemann-Jensen, Minister für Umwelt und Lebensmittel

Im Auftrag der Regierung des Königreichs der Niederlande



Carola Schouten, Ministerin für Landwirtschaft, Natur und
Lebensmittelqualität, Stellvertretende Ministerpräsidentin

Im Auftrag der Regierung der Bundesrepublik Deutschland



Svenja Schulze, Bundesministerin für Umwelt, Naturschutz und
nukleare Sicherheit



LISTE DER ANHÄNGE

1. Erstellung eines übergreifenden integrierten Managementplans für das Weltnaturerbe Wattenmeer
2. Strategie für Bildung und Besucherinformation im Weltnaturerbe Wattenmeer (Zusammenfassung)
3. Trilaterale Wattenmeer-Swimway-Vision
4. Management- und Aktionsplan für gebietsfremde Arten (*Management and Actionplan Alien Species, MAPAS*) (Outline)

ANHANG 1

Erstellung eines übergreifenden, integrierten Managementplans für das Weltnaturerbe Wattenmeer

1. Einleitung

Wie in den 2009, 2011 und 2014 verabschiedeten Entschlüssen des Welterbe-Komitees (*World Heritage Committee, WHC*) zum Ausdruck gebracht, dient der Wattenmeerplan 2010 als Gesamtrahmen und Struktur für integrierten Schutz und Management des gesamten Gebietes und für die Abstimmung zwischen allen drei Vertragsstaaten. Das Komitee kam auch zu dem Schluss, dass in jedem Staat umfassende Schutzmaßnahmen getroffen sind.

Das Welterbe-Komitee forderte die Vertragsstaaten 2014 auf, „einen übergreifenden, integrierten Managementplan für das gesamte grenzüberschreitende Gebiet zu erstellen ... und die Möglichkeiten einer Verbesserung der Effektivität der Durchführung eines koordinierten Managements innerhalb des Gebietes zu prüfen“.

Seit der Eintragung des Wattenmeeres in die Liste der Welterbestätten im Jahre 2009 und der Erweiterung in 2014 ist vieles getan worden, um die Zusammenarbeit zum Schutz und zur Erhaltung des außergewöhnlichen universellen Wertes (*Outstanding Universal Value, OUV*) des Gebietes zu intensivieren. Aufgrund der Auszeichnung als Welterbestätte hat sich die Agenda der trilateralen Wattenmeerzusammenarbeit (*Trilateral Wadden Sea Cooperation, TWSC*) erweitert, und es bieten sich nun viele neue Möglichkeiten, den Naturschutz – als grundlegendes Ziel der Zusammenarbeit – zu stärken und den Stolz der Bürgerinnen und Bürger zu fördern, das Bewusstsein zu schärfen, die Unterstützung und das praktische Engagement zu erhöhen und sozioökonomische Vorteile zu erzielen.

In enger Zusammenarbeit und Abstimmung mit einer Vielzahl von Interessenvertretern sind verschiedene Strategien und Pläne ausgearbeitet worden, darunter u. a. die Strategie für das Weltnaturerbe Wattenmeer mit Umsetzungsfahrplan (*Road Map*) zur Einbeziehung strategischer Partner, das Markenbuch Weltnaturerbe Wattenmeer (*Wadden Sea World Heritage Brand Paper*), die Strategie und der Aktionsplan für nachhaltigen Tourismus (*Sustainable Tourism Strategy and Action Plan*), die Strategie für Bildung und Besucherinformation im Weltnaturerbe Wattenmeer (*Wadden Sea World Heritage Education Strategy*), die Flyway Vision, der Rahmen für eine nachhaltige Fischerei, der Management- und Aktionsplan für gebietsfremde Arten (*Management and Action Plan Alien Species*) (in Ausarbeitung), die Klimawandel-Anpassungsstrategie (*Climate Change Adaptation Strategy*), der operative Plan für das besonders empfindliche Meeresgebiet (*Particularly Sensitive Sea Area, PSSA*) Wattenmeer, das Trilaterale Monitoring- und Bewertungsprogramm (*Trilateral Monitoring and Assessment Programme, TMAP*), der Managementplan für Seehunde und die trilaterale Kommunikationsstrategie.

Die vom Welterbe-Komitee empfohlene Ausarbeitung eines **übergreifenden, integrierten Managementplans** wird zur weiteren Stärkung der laufenden Bemühungen um die Harmonisierung des Managements des Wattenmeeres als einheitliches Welterbegebiet in einem integrierten Ansatz beitragen. Der Managementplan soll einen transparenten übergreifenden Rahmen schaffen und für Interessenvertreter und die breite Öffentlichkeit leicht lesbar und verständlich sein. Dies betrifft insbesondere die Festlegung der Aufgaben und Verantwortlichkeiten der TWSC, der Gebietsmanager und der maßgeblichen Interessenvertreter bei der Umsetzung von Plänen und Strategien.



Somit trägt der übergreifende, integrierte Managementplan zur Stärkung der trilateralen Zusammenarbeit, zum besseren Verständnis des gemeinsamen Managements und zu mehr Eigenverantwortung und Engagement der Interessenvertreter für den Schutz und die Erhaltung des OUV bei.

2. Ziele

Der übergreifende, integrierte Managementplan für das Weltnaturerbe Wattenmeer dient als Rahmen für die Integration vorhandener trilateraler Strategien und Pläne; dabei berücksichtigt er die gemeinsam vereinbarten Inhalte und bestehende regionale und nationale Managementsysteme. Er ist für Interessenvertreter leicht lesbar und verständlich. Außerdem vermittelt er ein klareres Bild des Bedarfs an Managementressourcen und gibt Aufschluss über die Funktionsweise des Managementsystems. In dieser Hinsicht ist er ein Mehrwert für die trilaterale Zusammenarbeit.

Das zentrale Ziel des übergreifenden, integrierten Managementplans besteht darin, zu zeigen, wie die Wirksamkeit des koordinierten Managements gestärkt werden kann, um den OUV des Gebietes zu erhalten und zu bewahren und seine natürlichen Werte und seine Unversehrtheit auf der Grundlage des trilateralen Leitprinzips zu schützen.

Die spezifischen Ziele sind:

1. Überblicksdarstellung über die Art und Weise, wie das trilaterale Management gemeinsam und unter Berücksichtigung der lokalen Ebene durchgeführt wird, um den Schutz des OUV und der Unversehrtheit als gemeinsam getragene Verantwortung zu verstärken;
2. Die Stärkung der Eigenverantwortung und des Engagements der Interessenvertreter auf allen Ebenen für das Management des Wattenmeeres als Gesamtheit und die Unterstützung der Staaten bei der Umsetzung trilateraler Strategien und Pläne vor Ort;
3. Die Förderung einer weiteren Harmonisierung des Managements vor Ort und die Verbesserung der Effektivität der Durchführung eines koordinierten Managements unter Berücksichtigung der regionalen Managementsysteme und regionalen Unterschiede.

3. Inhalt

Im Mittelpunkt des übergreifenden, integrierten Managementplans für das Weltnaturerbe Wattenmeer werden übergreifende Themen stehen, die vorrangig und in einer über das gesamte Gebiet hinweg konsistenten Weise zu behandeln sind und darauf abzielen, den OUV des Gebietes zu erhalten und seine natürlichen Werte und seine Unversehrtheit zu schützen.

Der übergreifende, integrierte Managementplan ist ein dynamischer Plan und wird regelmäßig durch den Wattenmeer-Ausschuss evaluiert. Daher werden die Inhalte mit Unterstützung und unter Einbeziehung aller an der Umsetzung des Plans beteiligten Akteure an die Managementanforderungen der TWSC angepasst.

Kriterien für die Auswahl der aufzugreifenden Themen:

1. Wichtige und vorrangige Managementfragen auf trilateraler Ebene (die insbesondere anhand des Wattenmeerplans, der jüngsten Trilateralen Regierungskonferenzen und der vorhandenen Strategien und Aktionspläne ermittelt worden sind);
2. Dringlichkeit einer Verbesserung der Managementeffektivität auf trilateraler Ebene;

3. Management- und schutzbezogene Anforderungen im Hinblick auf die Aufrechterhaltung und den Schutz des außergewöhnlichen universellen Wertes (wie in der Begründung des OUV, in einschlägigen Entschlüssen des Komitees und in der regelmäßigen Berichterstattung zum Ausdruck gebracht).

Grundlage für die weitere Ausarbeitung des übergreifenden, integrierten Managementplans wird eine vom Wattenmeer-Ausschuss verabschiedete vorläufige Gliederung sein. Der Inhaltsvorschlag trägt den derzeitigen Prioritäten der TWSC Rechnung, kann jedoch in den Inhalten und Prioritäten während des Prozesses angepasst werden. Es ist ein flexibler Ansatz vorgesehen.

Der übergreifende, integrierte Managementplan wird ein kurz und prägnant gehaltenes Dokument (maximal 40 Seiten) sein und dazu beitragen, die Komplexität des Welterbe-Managements in praktisches Handeln umzusetzen. Zur besseren Einbindung der Menschen vor Ort sollte er leicht lesbar sein. Dabei sollte er grundsätzlich den Leitlinien des Welterbekomitees und der Internationalen Naturschutzvereinigung (International Union for Conservation of Nature, IUCN) im Hinblick auf Managementpläne für Welterbestätten folgen.

4. Zeitplan

Die Erstellung eines übergreifenden, integrierten Managementplans ist ein trilateraler Prozess unter Beteiligung von Gebietsmanagern und Interessenvertretern aus der gesamten Wattenmeerregion. Die Funktion als dynamischer Plan, der die wichtigsten Prioritäten des trilateralen Managements widerspiegelt, muss bei der Erstellung berücksichtigt werden.

Ziel ist es, den übergreifenden, integrierten Managementplan während des Zeitraums 2018-2020 zu erstellen, im Jahr 2021 fertig zu stellen und zu implementieren sowie einen Vorschlag zur endgültigen Annahme bei der 14. Sitzung des Trilateralen Wattenmeer-Rates im Jahre 2022 vorzulegen.



ANHANG 2

Strategie für Bildung und Besucherinformation im Weltnaturerbe Wattenmeer (Zusammenfassung)

Einleitung

Aufbauend auf einem über Jahrzehnte gewachsenen Netzwerk von Menschen und Aktivitäten soll die „Strategie für Bildung und Besucherinformation im Weltnaturerbe Wattenmeer“ (*Wadden Sea Strategy on Education for Sustainable Development and World Heritage Interpretation*) einen grenzüberschreitenden Rahmen für die Umweltbildung und Besucherinformation im gesamten Wattenmeergebiet bilden. Sie steht für EIN Wattenmeer und baut auf den zahlreichen lokalen, regionalen und nationalen Aktivitäten auf, die es in diesem Bereich gibt. Sie soll als Dach dienen, unter dem international und interdisziplinär der außergewöhnliche universelle Wert (*Outstanding Universal Value, OUV*) des Wattenmeeres vermittelt wird. In gemeinsamer Verantwortung soll diese Strategie von der lokalen bis hinauf zur trilateralen Ebene mit Leben erfüllt werden.

Die Strategie ist im Rahmen der Aktivitäten der Internationalen Wattenmeerschule (*International Wadden Sea School, IWSS*) erarbeitet worden. An der Erarbeitung maßgeblich mitgewirkt haben das Gemeinsame Wattenmeersekretariat und die trilaterale Netzwerkgruppe für Bildung (*Network Group Education*), deren Mitglieder die Bildung und Besucherinformation im Wattenmeer auf nationaler und regionaler Ebene vertreten. Unterstützt wurde die Arbeit durch die trilaterale Wattenmeerzusammenarbeit und deren Wattenmeer-Ausschuss (*Wadden Sea Board, WSB*).

Die Strategie steht in Verbindung mit anderen wichtigen Strategien, insbesondere der Strategie für das Weltnaturerbe Wattenmeer sowie der Strategie für nachhaltigen Tourismus und unterstützt auch jeweils deren Umsetzung. Weiterhin trägt sie zu den UNESCO-Programmen im Bereich „Weltnaturerbe-Bildung“ und „Bildung für nachhaltige Entwicklung“ bei.

Unsere Vision für die Zukunft

Unsere gemeinsame Vision ist es, dass künftig

- die Menschen, ganz gleich an welcher Stelle der Weltnaturerbe Wattenmeerregion sie leben, arbeiten oder sich zu Besuch aufhalten, sich des außergewöhnlichen universellen Wertes und der einzigartigen Landschaft bewusst sind und diese entsprechend würdigen; sie sich dem Erhalt dieses weltweit bedeutenden Naturguts für heutige und künftige Generationen sowie für die Menschheit insgesamt verpflichtet fühlen;
- Umweltbildung und Besucherinformation Verständnis und Wertschätzung für das Weltnaturerbe Wattenmeer und dessen weltweite Bedeutung vermitteln; qualitativ hochwertige Information und Natur-, Landschafts- und Kulturerfahrungsangebote allen Altersgruppen außergewöhnliche Möglichkeiten bieten, etwas über das Wattenmeer zu erfahren, es zu erleben und zu genießen und dessen Schutz zu unterstützen;

- Angebote auf lokaler, regionaler und grenzüberschreitender Ebene von staatlicher und nichtstaatlicher Seite einander ergänzen und engagierte Partner auf nationaler, trilateraler und internationaler Ebene aktiv zusammenarbeiten; alle Maßnahmen im Bereich der Bildung und Besucherinformation zum Schutz des gesamten Wattenmeeres als ökologischer Einheit beitragen und die ökologischen Anforderungen des Status als Weltnaturerbe fördern.

Unsere Ziele und Maßnahmen - die Verwirklichung der Vision

In drei gemeinsamen Zielen wird festgelegt, wie wir diese Vision realisieren wollen:

- Kompetente Multiplikatoren: Alle im Bereich Wattenmeer-Bildung Tätigen sind sich bewusst, dass das Weltnaturerbe Wattenmeer eine grenzüberschreitende Einheit bildet, einen außergewöhnlichen universellen Wert hat und im trilateralen und globalen Zusammenhang geschützt werden muss;
- Qualitativ hochwertige Informationen: Umfangreiche und ganzheitlich angelegte Bildungsangebote vermitteln in der gesamten Wattenmeerregion und darüber hinaus beständig, dass es sich um ein Gebiet von außergewöhnlichem universellen Wert handelt;
- Hervorragende persönliche Informationsvermittlung: Angebote für geführte Naturerkundungen vermitteln jedem eine authentische Begegnung mit der Vielfalt, Dynamik und Schönheit des Weltnaturerbes Wattenmeer.

Mit dreizehn Maßnahmen auf nationaler und trilateraler Ebene sollen die Ziele der Strategie erreicht und die Vision langfristig umgesetzt werden. Die drei Maßnahmen auf trilateraler Ebene umfassen Netzwerkaufgaben und Dienstleistungen, die sich an Multiplikatoren im Bereich der Wattenmeer-Bildung richten und mehrsprachige, auf das Weltnaturerbe ausgerichtete Bildungsmittel verfügbar machen sollen. Die zehn Maßnahmen auf nationaler Ebene umfassen Aus- und Fortbildungsprogramme für verschiedene Adressatenkreise, das Betreiben von Besuchereinrichtungen und anderen Informationsmedien, die Durchführung von geführten Touren für die Öffentlichkeit und für Schulgruppen sowie die Bereitstellung von Bildungs- und Informationsmaterial online und offline.

Adressaten

Von der lokalen bis zur trilateralen Ebene richten sich unsere Aktivitäten an verschiedene Zielgruppen und sind auf formales, non-formales und informelles Lernen ausgerichtet:

- Schulen aller Art: Die Zielgruppen für „formales“ Lernen sind Schulklassen, Schul- und andere Lerngruppen sowie Institute für angewandte Wissenschaften und Universitäten;
- Akteure: Die Hauptadressaten beim „non-formalen“ Lernen sind die in der Bildung und Besucherinformation im Weltnaturerbe Wattenmeer tätigen Multiplikatoren, wie z.B. Personal in Besuchereinrichtungen, Naturführer sowie Jugendgruppen, die an außerschulischen Lernaktivitäten teilnehmen wie z.B. Junior Ranger;
- Die Öffentlichkeit: Die Hauptzielgruppe für „informelles“ Lernen ist die allgemeine Öffentlichkeit - d.h. die Bevölkerung vor Ort und die Gäste (Kur- und Tagesgäste).



Umsetzung

Die Umsetzung der Strategie für Bildung und Besucherinformation im Weltnaturerbe Wattenmeer ist eine gemeinsame Verantwortung und Aufgabe der Unterzeichner der Strategie. Zu den Unterzeichnern gehören staatliche Verwaltungseinheiten, Nichtregierungsorganisationen und andere Akteure auf nationaler und trilateraler Ebene, wobei die Strategie auch offen ist für die Unterstützung durch weitere Akteure.

Gemäß einem trilateralen Arbeitsprogramm, das in jährlichen Arbeitsplänen genauer ausgeführt wird, ist die Umsetzung auf trilateraler Ebene eine Kernaufgabe der Trilateralen Wattenmeerkooperation. Durchgeführt wird diese durch die IWSS und deren Netzwerk an Bildungseinrichtungen mit beratender Unterstützung regionaler Vertreter, des Wattenmeer-Ausschusses und der Arbeitsgruppe Weltnaturerbe.

Auf nationaler Ebene erfolgt die Umsetzung auf der Grundlage nationaler Arbeitsprogramme sowie bestehender oder zukünftiger Maßnahmen der drei Wattenmeerstaaten und ihrer verschiedenen Regionen durch öffentliche als auch private Partner wie Kommunen, regionale Verwaltungseinheiten, Nationalparkverwaltungen, Nichtregierungsorganisationen, Besucherzentren oder Schulen. Die regionalen Netzwerke benennen Vertreter zur Unterstützung und Beratung des trilateralen Arbeitsprogramms.

www.waddensea-secretariat.org/educationstrategy

ANHANG 3

Trilaterale Wattenmeer-Swimway-Vision

Einleitung

Das Wattenmeer ist eines der größten, zusammenhängenden, tidebeeinflussten Feuchtgebiete weltweit. Mit den bislang mehr als 150 in diesem Habitat erfassten Fischarten, darunter 13 Süßwasserarten, findet sich hier eine außerordentlich große Artenvielfalt an Fischen. In den letzten Jahrzehnten sind die Populationen zahlreicher Fischarten deutlich zurückgegangen; die Gründe für diesen Rückgang sind nur teilweise bekannt oder verstanden.

Es fehlt bis heute an einem grundlegenden Verständnis vieler wesentlicher Prozesse und Wirkungspfade, was einen wirksamen und effizienten Fischartenschutz behindert. Aus diesem Grund haben Sachverständige für Fische aus Dänemark, Deutschland und den Niederlanden Erhaltungsziele für Fische entwickelt, die so genannten trilateralen Gemeinsamen Ziele für Fische, die auf der Trilateralen Regierungskonferenz im Jahr 2010 als Teil des Wattenmeerplans (*Wadden Sea Plan*) verabschiedet wurden:

1. Lebensfähige Populationsbestände und eine natürliche Reproduktion typischer Fischarten des Wattenmeeres;
2. Vorkommen und Häufigkeit von Fischarten entsprechend der natürlichen Dynamik unter (a)biotischen Bedingungen;
3. Günstige Lebensbedingungen für gefährdete Fischarten;
4. Erhalt der Vielfalt der natürlichen Habitats als Grundlage für Laichmöglichkeiten und das Aufwachsen juveniler Fische;
5. Erhalt und Wiederherstellung der Durchgängigkeit für die zwischen Wattenmeer und Binnengewässern wandernden Fische.

Auf Grundlage der auf der Trilateralen Regierungskonferenz von 2014 getroffenen Erklärung des Ministerrates beschlossen Dänemark, Deutschland und die Niederlande die weitere Umsetzung dieser Gemeinsamen Ziele für Fische. Es wurde vereinbart, diese Ziele durch die Entwicklung einer Trilateralen Vision für Fischwanderwege im Wattenmeer (*Trilateral Wadden Sea Swimway Vision*) voranzutreiben. Die Vision wurde im Jahr 2017 durch eine trilaterale Koordinierungsgruppe unterstützt von Beiträgen aus Forschungsinstituten, Organisationen für das Management von Ökosystemen und Behörden mit dem Ziel erstellt, eine Unterstützungszusage von den Regierungen und den Interessenvertretern anlässlich der Trilateralen Regierungskonferenz zum Schutz des Wattenmeeres in Leeuwarden, Niederlande, im Jahr 2018 zu erhalten.

Die Trilaterale Waddenmeer-Swimway-Vision 2018-2024

Das Hauptziel der Vision ist die Umsetzung der trilateralen Gemeinsamen Ziele für Fische; um damit einen übergreifenden Swimway-Ansatz zu gewährleisten – zur Bündelung der mit der Erreichung der Ziele befassten Initiativen unter einem Dach. Die Vision ruht auf vier Säulen: Forschung und Monitoring; Politik; Maßnahmen; Einbindung von Interessenvertretern, Kommunikation und Bildung.



Forschung und Monitoring

Der gegenwärtige Wissensstand hinsichtlich der Entwicklung von Fischpopulationen im Wattenmeer und ihrer treibenden Faktoren reicht vielfach nicht aus, um Maßnahmen zur Verbesserung der Lage zu treffen. Derzeit wird ein Forschungsansatz ausgearbeitet, der Fragestellungen wie Durchgängigkeit der Gewässer, Räuber-Beute-Beziehung, Ökophysiologie sowie die Wechselbeziehungen zwischen Arten und Lebensraum umfasst. Die Vision wird zudem an die sich derzeit in Entwicklung befindliche trilaterale Forschungsagenda anknüpfen, sowie auch an die Erkenntnisse der trilateralen Arbeitsgruppe zur Klimawandelanpassung und die relevanten Teile des Wattenmeer-Qualitätszustandsberichts (*Quality Status Report, QSR*) von 2017; darüber hinaus sollte sie mit den nationalen Forschungsagenden vereinbar sein und diese ergänzen. Dieser Forschungsansatz wird wichtige Informationen liefern, mit denen sich sinnvolle und belastbare Parameter für die Bewertung des Fortschritts hin zu den trilateralen Gemeinsamen Zielen für Fische entwickeln lassen.

Politik

Die politischen Ziele für Fische im Wattenmeer werden auf der europäischen, trilateralen, nationalen und regionalen Ebene formuliert. Im Rahmen der Vision wird angestrebt, eine Übersicht der bestehenden, für die trilateralen Gemeinsamen Ziele für Fische maßgeblichen Politiken und Vorschriften auf der europäischen, trilateralen, nationalen und regionalen Ebene zu erstellen; dabei soll ihr jeweiliger Beitrag zur Verwirklichung dieser Ziele analysiert werden. Im Anschluss an diese Analyse könnte der weitere Handlungsbedarf ermittelt werden.

Maßnahmen

An verschiedenen Standorten sind bereits Schutz- und Erhaltungsmaßnahmen, mit denen die Lebensbedingungen für Fische verbessert und Gefährdungsursachen verringert werden können, durchgeführt worden oder sind in Planung. Dabei ist es wichtig, mit Hilfe einer umfassenden Übersicht dieser Maßnahmen deren Wirksamkeit zu bewerten und festzustellen, wie sie zur Erreichung der trilateralen Gemeinsamen Ziele für Fische beitragen können. Diese Informationen werden unter Einhaltung des Grundsatzes der sorgfältigen Entscheidungsfindung mit der Untersuchung der entlang der Fischwanderwege auftretenden Engpässe zusammengeführt, um feststellen zu können, an welchen Stellen Maßnahmen, unter Beachtung der relevanten EU-Regelungen, wirksam entwickelt werden können.

Die umgesetzte Vision wird einen Mehrwert durch die wechselseitige Übermittlung von Daten und Informationen zwischen den drei Ländern bedeuten, ebenso durch die Definition von Best-Practice-Verfahren und die Anwendung von Forschungsergebnissen zur Entwicklung von Maßnahmen und zur Verbesserung des Fischartenschutzes. Die Informationen werden klar und nachvollziehbar zur Verfügung gestellt werden und mit Interessenvertretern erörtert.

Einbindung von Interessenvertretern, Kommunikation und Bildung

Für die Einbindung der Interessenvertreter als Mitwirkende sind folgende Ziele wesentlicher Bestandteil der Vision für Fischwanderwege: Sensibilisierung, Aktivierung der beruflich mit der Thematik beschäftigten Personen und Förderung des Wissenstransfers untereinander. Bereits erfolgreich laufende nationale Fallstudien/Initiativen werden genutzt, um die Bedeutung und den Erfolg der Vision zu demonstrieren. Vier Best-Practice-Projekte sind ausgewählt worden:

- Weltweit: Fischwanderwege der Welt (*Swimways of the World*);
- Dänemark: Nutzung von Bürgerwissenschaft in der Fischerei, mit besonderer Berücksichtigung der Sportfischerei, das "Key Fishermen's Project";
- Deutschland: Masterplan Ems 2050;
- Die Niederlande: Zusammenarbeit mit gewerblichen Fischern zur Kennzeichnung von Wanderfischarten, die das Wattenmeer nutzen.

Die Vision ist sehr stark auf die Einbindung von Interessenvertretern ausgerichtet, die auf Grund ihrer Tätigkeiten unmittelbare oder mittelbare Auswirkungen auf Fische haben, wie etwa Forscher, Berufs- und Freizeitfischer, Wasserbehörden, maßgebliche sonstige Behörden und Nichtregierungsorganisationen (NGOs). Im Rahmen der übergreifenden trilateralen Kommunikationsarbeit soll ein Kommunikationsplan entwickelt werden.

Projektstruktur

Der Wattenmeer-Ausschuss ist für die Koordinierung der Vision verantwortlich. Die drei Staaten werden miteinander zusammenarbeiten und in einem projektbasierten Verfahren zur Umsetzung von Fachwissen, Kapazitäten und Ressourcen beitragen. Eine trilaterale Lenkungsgruppe mit Vertretern aus Dänemark, Deutschland und den Niederlanden kann die umfassende Steuerung des Programms übernehmen; ein/e Projektleiter/in kann für die Koordinierung, Gestaltung der Zusammenarbeit, Mitteleinwerbung und Projektentwicklung ernannt werden. Das Gemeinsame Wattenmeersekretariat (*Common Wadden Sea Secretariat*, CWSS) kann dem/der Projektleiter/in als Standort dienen. Die Vision könnte nach der Konferenz und für eine voraussichtliche Dauer von sechs Jahren umgesetzt werden.



ANHANG 4

Management- und Aktionsplan für gebietsfremde Arten (MAPAS) (Outline)

Trilaterale Aktivitäten zu gebietsfremden Arten in der UNESCO-Welterbestätte Wattenmeer

Der weltweite Anstieg gebietsfremder Arten, verstärkt durch menschliche Aktivitäten, kann sich negativ auf die UNESCO-Welterbestätte Wattenmeer auswirken. Der Umsetzungsplan der Wattenmeer-Welterbestategie (*Wadden Sea World Heritage Strategy*) 2014-2020 sieht die Entwicklung eines trilateralen Management- und Aktionsplans für gebietsfremde Arten vor, um das Wissen über die Sensibilität, die Kontrolle und das Management von invasiven gebietsfremden Arten* im Wattenmeergebiet zu erhöhen.

Wie auf der 12. Trilateralen Regierungskonferenz zum Schutz des Wattenmeeres in Tønder (2014) (§ 35, Erklärung von Tønder; CWSS, 2014) vereinbart, sollte der trilaterale strategische Rahmen für den Umgang mit gebietsfremden Arten im Wattenmeer von der trilateralen Arbeitsgruppe für gebietsfremde Arten (*Working Group on Alien Species, WG-AS*) weiterentwickelt werden, im Hinblick auf einen trilateralen Management- und Aktionsplan für gebietsfremde Arten (*Management and Action Plan Alien Species, MAPAS*) und unter Berücksichtigung bestehender und künftiger Rechtsvorschriften und Projekte. Das übergeordnete Ziel des MAPAS sollte darin bestehen, *Bedrohungen durch gebietsfremde Arten für die marinen und terrestrischen Ökosysteme des Wattenmeeres zu verhindern und seinen außergewöhnlichen universellen Wert und seine Unversehrtheit zu erhalten, indem gebietsfremde Arten durch koordinierte Anstrengungen im trilateralen Wattenmeergebiet verhindert, kontrolliert und gemanagt werden.*

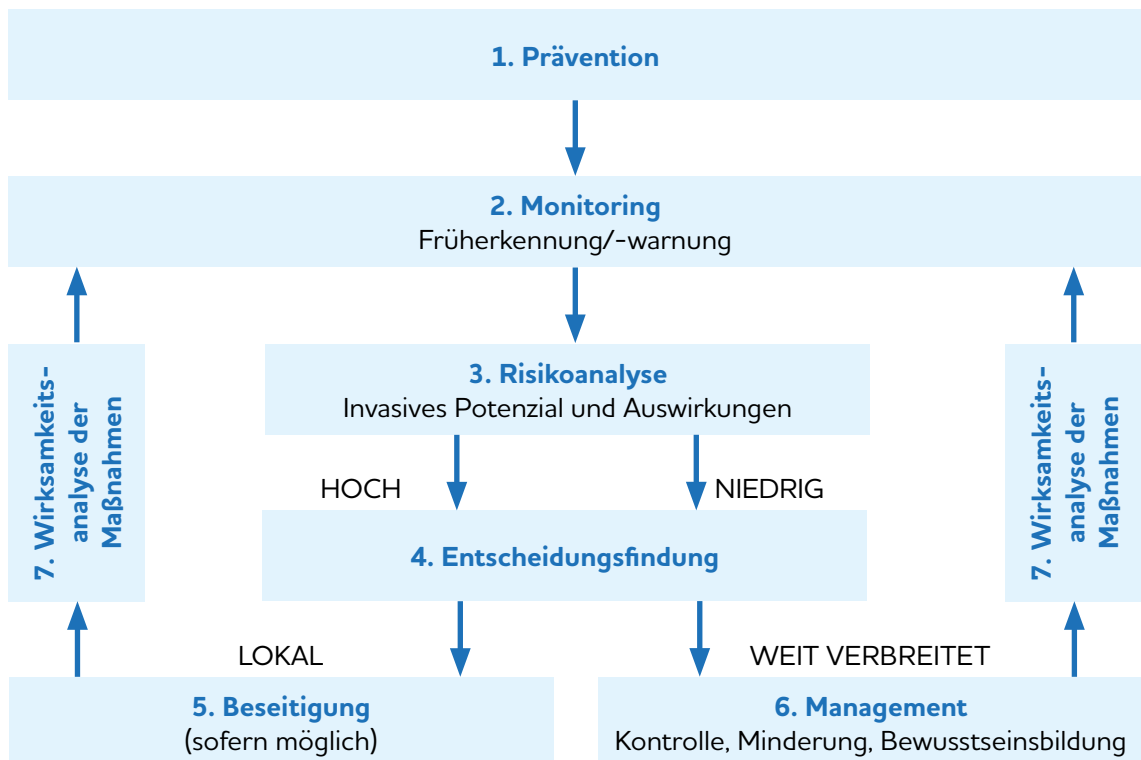


Abb. 1 Maßnahmen-Zyklus für gebietsfremde Arten im Wattenmeer (WG-AS 2016).

* „**gebietsfremde Art**“ bezeichnet lebende Exemplare von Arten, [...] die aus ihrem natürlichen Verbreitungsgebiet heraus eingebracht wurden, [...]. „**invasive gebietsfremde Art**“ bezeichnet eine gebietsfremde Art, deren Einbringung oder Ausbreitung die Biodiversität und die damit verbundenen Ökosystemdienstleistungen gefährdet oder nachteilig beeinflusst (Verordnung (EU) Nr. 1143/2014).

Der MAPAS kann sieben strategische Elemente enthalten (Abb. 1). Nationale Aktivitäten im Einklang mit den bestehenden politischen und rechtlichen Rahmenbedingungen für die Behandlung gebietsfremder Arten können in ein abgestimmtes Management mit einem gemeinsamen Ansatz zum Schutz und zur Erhaltung der UNESCO-Welterbestätte integriert werden. Diese nationalen und trilateralen Aktivitäten sollten, wie im MAPAS dargelegt, fortgesetzt werden. Darüber hinaus werden im MAPAS mehrere neue Aktivitäten empfohlen, die umgesetzt werden sollten, wenn nationale Rechtsvorschriften dies erlauben:

(1-3) Vorgeschlagene Maßnahmen zur Prävention, Überwachung und Risikobewertung

Die Prävention der Einschleppung mariner und terrestrischer gebietsfremder Arten ist die erste und effektivste Strategie zum Schutz des Wattenmeer-Ökosystems. Um die Wirksamkeit der Maßnahmen zu erhöhen und die Umsetzung von rechtlichen Verpflichtungen zu unterstützen, sollten mehrere zusätzliche Managementmaßnahmen ergriffen werden, z. B. eine kombinierte Analyse der Eintragspfade gebietsfremder Arten in das Wattenmeergebiet und eine Integration von Parametern zu gebietsfremden Arten in das Trilaterale Monitoring- und Bewertungsprogramm (*Trilateral Monitoring and Assessment Programme, TMAP*), sowie der Austausch von Wissen und Daten auf trilateraler Ebene. Die Risikoanalysen sollten trilateral ausgetauscht werden.

(4) Trilaterale Koordinierung (Entscheidungsfindung)

Die nationalen Behörden sollten weiterhin verantwortlich für das Management gebietsfremder Arten in ihrem Zuständigkeitsbereich bleiben und auf trilateraler Ebene vom Gemeinsamen Wattenmeersekretariat (*Common Wadden Sea Secretariat, CWSS*) unterstützt werden. Es wird vorgeschlagen, eine Koordinierungsgruppe mit Vertretern aus den drei Staaten, ähnlich der bereits bestehenden WG-AS, zu bilden, um angemessene gemeinsame Schlussfolgerungen und Maßnahmen zu empfehlen. Rechtzeitige Kommunikation und Information über (neue) Sichtungen, Ausbreitung und Maßnahmen wären entscheidend. Um die Wirksamkeit der getroffenen Entscheidungen zu optimieren, könnte die Koordinierungsgruppe nach Möglichkeit nationale Entscheidungen und Risikobewertungen unterstützen. Zu den Aufgaben kann die Koordination von Informationen und Bürgerwissenschafts (Citizen Science)-Programmen gehören.

Vorgeschlagene Hauptaufgaben für die trilaterale Koordinierung

1. Bereitstellung und Austausch von Daten über das Vorkommen gebietsfremder Arten im gesamten Wattenmeergebiet. Hauptaufgaben werden die Harmonisierung der Daten aus nationalen Überwachungsprogrammen für gebietsfremde Arten und deren kontinuierliche Zugänglichkeit sein, z. B. für das Trilaterale Monitoring- und Bewertungsprogramm (TMAP).
2. Erfahrungsaustausch über die Entwicklung und Wirksamkeit von Monitorings-, Präventions-, Kontroll- und Beseitigungsmethoden.
3. Angleichung von Methoden und Aktivitäten (soweit möglich), trilaterale Kommunikation, Sensibilisierung und Aufklärung der Öffentlichkeit in Bezug auf "gebietsfremde Arten im Wattenmeer", z. B. die Einführung eines Informations- und Warnsystems und eine Einigung auf standardisierte Informationswege zur Verbreitung aktueller Informationen.
4. Regelmäßige Aktualisierung der Liste von gebietsfremden Arten im Wattenmeer auf der Grundlage nationaler Daten (TMAP) und deren Bereitstellung über die CWSS-Website.
5. Einrichtung eines „Focal Points“ auf der CWSS-Website zum Austausch von Beispielen über die Wirksamkeit von Präventions-, Bekämpfungs- und Beseitigungsmaßnahmen, die von den Staaten im Wattenmeer durchgeführt wurden.



(5-7) Managementmaßnahmen und Bewertung von Minderungsmaßnahmen

Es sollten größere Anstrengungen unternommen werden, um die Möglichkeiten trilateraler Management-, Bekämpfungs- und Beseitigungsmaßnahmen für die Anwendung im Wattenmeergebiet zu bewerten. Dies umfasst den rechtzeitigen Austausch von Informationen über neue gebietsfremde Arten, Vermeidungsmaßnahmen und deren Wirksamkeit. Eine regelmäßige Bewertung der Wirksamkeit der Maßnahmen ist erforderlich, um den Erfolg der maßgeblichen Managementaktivitäten zu bewerten.

Vorgeschlagene Aktionen für Kommunikation, Sensibilisierung und Bildung

Kommunikation, Sensibilisierung und Aufklärung der Öffentlichkeit über gebietsfremde Arten im Wattenmeer sollten möglichst abgestimmt durchgeführt werden. Die Koordinierungsgruppe sollte den Austausch von Informationen über die Wirksamkeit nationaler Sensibilisierungskampagnen fördern, aber auch eine Reihe von Aktivitäten zur Information über gebietsfremde Arten im Wattenmeer durchführen, indem sie z.B. trilaterale Kommunikationsbeispiele für Zielgruppen der wichtigsten Eintragspfade gebietsfremder Arten nutzt.

Schlussfolgerung

Kooperation und klare Kommunikationswege zwischen den trilateralen Kooperationspartnern ermöglichen Synergien, die das Management gebietsfremder Arten im gesamten Wattenmeergebiet wesentlich effizienter machen. Darüber hinaus könnte der MAPAS die Frühwarnmöglichkeiten innerhalb des trilateralen Wattenmeeres verbessern, was für die Vorsorge extrem wichtig wäre und somit die Anfälligkeit gegenüber neu ankommenden Arten verringern würde. Schließlich würde die Sensibilisierung auf der Grundlage einer gemeinsamen Kommunikationsstrategie die Einbeziehung der Öffentlichkeit verbessern und das Potenzial haben, die Identifikation der Bewohner und Besucher mit der UNESCO-Welterbestätte zu verstärken.

LIST OF ACRONYMS

AEWA	Agreement on the Conservation of African–Eurasian Migratory Waterbirds
CWSS	Common Wadden Sea Secretariat
DenGerNeth	Sub-regional contingency plan between Denmark, Germany and the Netherlands
EU	European Union
IMO	International Maritime Organization
IWSS	International Wadden Sea School
MAPAS	Management and Action Plan Alien Species
NGO	Non-governmental organization
OUV	Outstanding Universal Value
PSSA	Particularly Sensitive Sea Area
QSR	Quality Status Report
TMAP	Trilateral Monitoring and Assessment Programme
TWSC	Trilateral Wadden Sea Cooperation
UNESCO	United Nations Educational, Scientific and Cultural Organization
WHC	World Heritage Committee
WSF	Wadden Sea Forum
WSB	Wadden Sea Board
WSP	Wadden Sea Plan
WWF	World Wide Fund for Nature



Ministry of Environment
and Food of Denmark



Federal Ministry
for the Environment, Nature Conservation
and Nuclear Safety



Ministry of Agriculture,
Nature and Food Quality